

Градостроительный план земельного участка №

Р Ф - 5 0 - 3 - 5 8 - 0 - 0 0 - 2 0 2 4 - 0 5 2 3 4 - 0

Градостроительный план земельного участка подготовлен на основании

заявления ООО "ВОСХОД"

от 26 января 2024 г. № Р001-1821969731-81428871

(реквизиты заявления правообладателя земельного участка, иного лица в случае, предусмотренном частью 1.1 статьи 57.3 Градостроительного кодекса Российской Федерации, с указанием Ф.И.О. заявителя – физического лица, либо реквизиты заявления и наименование заявителя – юридического лица о выдаче градостроительного плана земельного участка)

Местонахождение земельного участка

Московская область

(субъект Российской Федерации)

Наро-Фоминский городской округ

(муниципальный район или городской округ)

(поселение)

Описание границ земельного участка (образуемого земельного участка):

Обозначение (номер) характерной точки	Перечень координат характерных точек в системе координат, используемой для ведения Единого государственного реестра недвижимости	
	X	Y
1	416792.24	1342392.60
2	416632.69	1342604.47
3	416631.17	1342606.49
4	416597.35	1342661.21
5	416547.45	1342673.45
6	416405.29	1342856.49
7	416379.31	1342831.92
8	416319.82	1342849.63
9	416180.38	1342975.49
10	416129.00	1342902.27
11	416057.71	1342959.82
12	416036.86	1342738.43
13	416035.90	1342728.23
14	416035.23	1342708.96
15	416036.30	1342695.31
16	416085.40	1342648.86
17	416155.43	1342405.82
18	416168.64	1342396.65
19	416192.63	1342380.00
20	416235.19	1342356.69
21	416312.25	1342314.49
22	416389.58	1342235.72
23	416527.23	1342085.54
24	416529.90	1342082.63
25	416612.33	1342047.31
26	416658.06	1342031.96
27	416766.08	1341995.69
28	416825.81	1341986.80
29	416847.44	1342071.04
30	416853.35	1342094.05
31	416683.88	1342191.51
32	416731.25	1342358.44
33	416759.33	1342374.17
34	416773.20	1342381.94

Кадастровый номер земельного участка (при наличии) или в случае, предусмотренном частью 1.1 статьи 57.3 Градостроительного кодекса Российской Федерации, условный номер образуемого земельного участка на основании утвержденных проекта межевания территории и (или) схемы расположения земельного участка или земельных участков на кадастровом плане территории

50:26:0131008:67

Площадь земельного участка

385 221 кв. м.

Информация о расположенных в границах земельного участка объектах капитального строительства

Объекты капитального строительства отсутствуют

Информация о границах зоны планируемого размещения объекта капитального строительства в соответствии с утвержденным проектом планировки территории (при наличии)

Проект планировки территории не утвержден

Обозначение (номер) характерной точки	Перечень координат характерных точек в системе координат, используемой для ведения Единого государственного реестра недвижимости	
	X	Y
-	-	-

Реквизиты проекта планировки территории и (или) проекта межевания территории в случае, если земельный участок расположен в границах территории, в отношении которой утверждены проект планировки территории и (или) проект межевания территории

Документация по планировке территории не утверждена

(указывается в случае, если земельный участок расположен в границах территории, в отношении которой утверждены проект планировки территории и (или) проект межевания территории)

Градостроительный план подготовлен

Комитетом по архитектуре и градостроительству Московской области

(Ф.И.О., должность уполномоченного лица, наименование органа)

М.П.
(при наличии)

(подпись)

/ Демьянко М.Ю. /
(расшифровка подписи)

Дата выдачи

14.02.2024

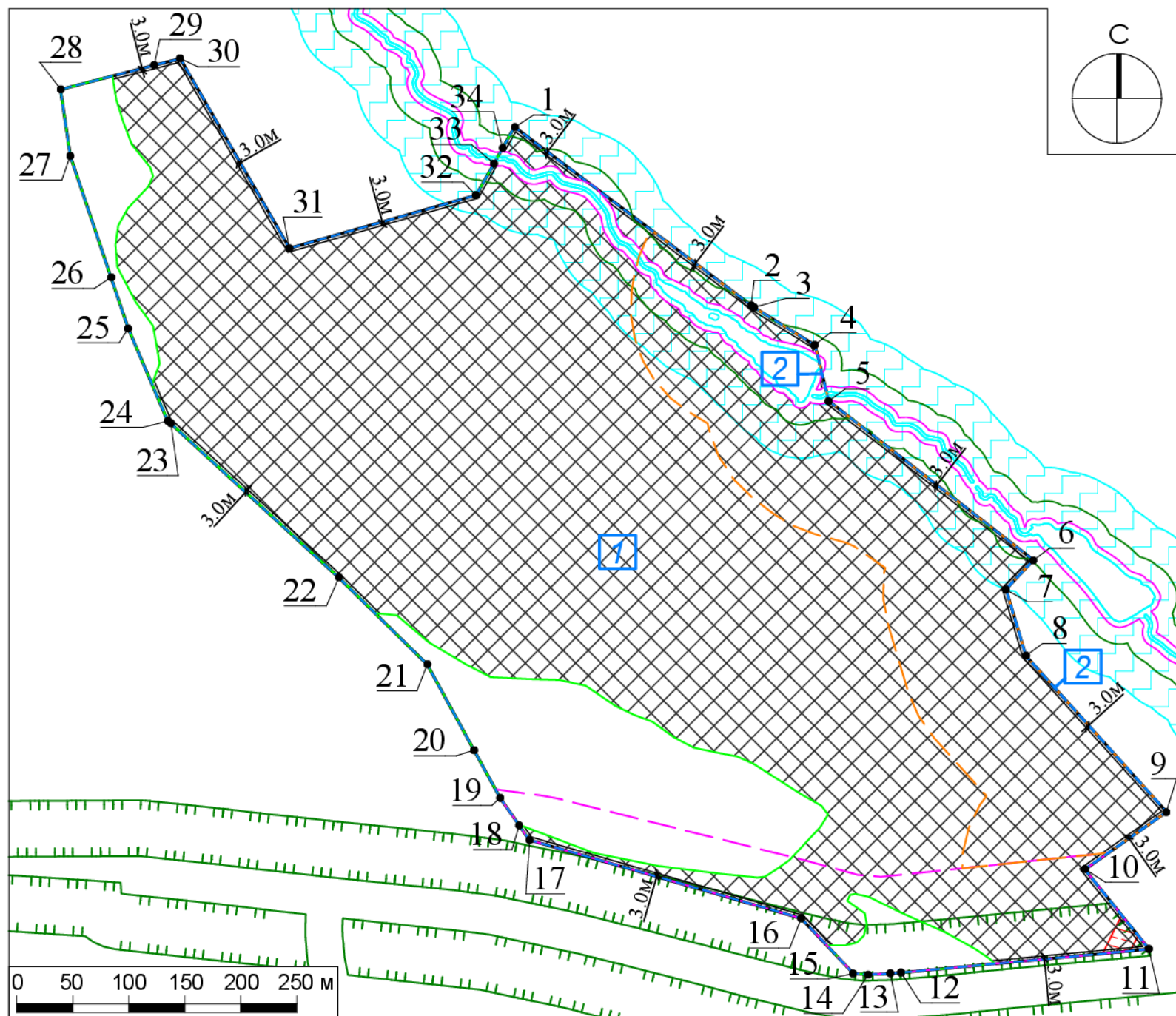
(ДД.ММ.ГГГГ.)




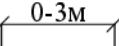












ДОКУМЕНТ ПОДПИСАН
ЭЛЕКТРОННОЙ ПОДПИСЬЮ

Сертификат:
0087BF68044312715104E0F9221A2DD46
Владелец: Демьянко Максим Юрьевич
Действителен с: 24.11.2022 по 17.11.2024


1. Чертеж градостроительного плана земельного участка



Условные обозначения

-  границы зон, в пределах которых разрешается строительство объектов капитального строительства, подлежат уточнению с учетом требований нормативных правовых актов по установлению зон санитарной охраны источников питьевого водоснабжения¹
-  минимальные отступы от границ земельного участка, в пределах которых разрешается строительство объектов капитального строительства (согласно видам разрешенного использования)²
-  номер поворотной точки границ земельного участка
-  граница земельного участка
-  территории, в границах которых предусматриваются требования к архитектурно-градостроительному облику объектов капитального строительства (Тип 1)²
-  территории, в границах которых предусматриваются требования к архитектурно-градостроительному облику объектов капитального строительства (Тип 2)²
-  граница береговой полосы (сведения подлежат уточнению)*
-  граница прибрежной защитной полосы (сведения подлежат уточнению)*
-  водоохранная зона (сведения подлежат уточнению)*
-  линия границ лесного фонда (сведения подлежат уточнению)^{3*}
-  ограничения прав на земельный участок, предусмотренные статьей 56 Земельного кодекса Российской Федерации (постановление Правительства РФ от 24 февраля 2009 № 160)⁴
-  граница придорожной полосы автомобильной дороги "Наро-Фоминск - Каменское - Зинаевка"*
-  граница территориальной зоны
-  номер территориальной зоны

ДОКУМЕНТ ПОДПИСАН
ЭЛЕКТРОННОЙ ПОДПИСЬЮ
Сертификат:
4035 774E 843E EECF 391C 53F9 043D 46F8
Владелец: Константинова Галина Николаевна
Действителен с 30.01.2023 г. по 24.04.2024 г.


Должность	Ф.И.О.	Подпись	Дата	Московская область, Наро-Фоминский городской округ		
Зам. ген. дир.	Константинова Г.Н.			Градостроительный план земельного участка		
Нач. управл.	Шевченко М.В.					
Глав. спец.	Каракулина Т.Н.			Стадия	Лист	Листов
					1	4
Чертеж градостроительного плана				 <small>Основан в 1971 году</small>		

1. Чертеж градостроительного плана земельного участка

Градостроительный план земельного участка выдается в целях обеспечения информацией, необходимой для архитектурно-строительного проектирования, строительства, реконструкции объектов капитального строительства в границах земельного участка.

Площадь земельного участка 385 221 кв.м.

1. Чертеж градостроительного плана земельного участка разработан при отсутствии топографической съемки.
2. Чертеж градостроительного плана земельного участка разработан в феврале 2024 года ГБУ МО "Мособлгеотрест".
3. При проектировании объектов капитального строительства необходимо учитывать охранные зоны инженерных коммуникаций, в том числе подземных (при наличии). Вынос инженерных коммуникаций возможен по ТУ эксплуатирующих организаций. При наличии охранных зон ЛЭП и/или иных электрических сетей размещение зданий, строений, сооружений возможно при получении письменного решения о согласовании сетевых организаций.
4. Объекты капитального строительства разместить с учетом возможного негативного воздействия планируемого объекта на прилегающие территории, а также с учетом возможного негативного воздействия объектов, расположенных на прилегающих территориях, на планируемый объект.
5. Точка подключения (технологического присоединения) объектов капитального строительства к сетям тепло-, водоснабжения и водоотведения согласно информации о технических условиях эксплуатирующих организаций.
6. Подготовку проектной документации осуществлять в соответствии с требованиями законодательства на основании результатов инженерных изысканий.
7. Архитектурно-градостроительный облик объекта(ов) капитального строительства подлежит согласованию в случаях, установленных статьей 40.1 ГрК РФ, требованиями, утвержденными постановлением Правительства Российской Федерации от 29.05.2023 г. № 857, распоряжением Комитета по архитектуре и градостроительству Московской области от 01.09.2023 г. № 29РВ-494.
8. Предусмотреть стоянки автотранспорта на расчетное число машиномест в соответствии с действующими нормативами.
9. Проектирование выполняется в соответствии с законом Российской Федерации от 21.02.1992 г. № 2395-1 "О недрах".
10. Проектирование и проведение земляных, строительных, мелиоративных, хозяйственных работ, работ по использованию лесов (за исключением работ, указанных в пунктах 3, 4 и 7 части 1 статьи 25 Лесного кодекса Российской Федерации) должны проводиться в соответствии со статьей 30 Федерального закона от 25.06.2002 г. № 73-ФЗ "Об объектах культурного наследия (памятниках истории и культуры) народов Российской Федерации".
11. Проектирование и строительство выполняются в соответствии с требованиями Постановления Главного государственного санитарного врача РФ от 14.03.2002 г. № 10 "О введении в действие санитарных правил и норм "Зоны санитарной охраны источников водоснабжения и водопроводов питьевого назначения. СанПиН 2.1.4.1110-02"; СП 2.1.4.2625-10 "Зоны санитарной охраны источников питьевого водоснабжения г. Москвы" (утв. постановлением Главного государственного санитарного врача РФ от 30.04.2010 г. № 45).


Должность	Ф.И.О.	Подпись	Дата				
Зам. ген. дир.	Константинова Г.Н.			Московская область, Наро-Фоминский городской округ			
Нач. управл.	Шевченко М.В.						
Глав. спец.	Каракулина Т.Н.						
				Градостроительный план земельного участка	Стадия	Лист	Листов
						2	4
				Чертеж градостроительного плана	 Основан в 1971		

12. Проектирование и строительство выполняются в соответствии с требованиями Федерального закона от 24.06.1998 № 89-ФЗ "Об отходах производства и потребления", Федерального закона от 10.01.2002 № 7-ФЗ "Об охране окружающей среды", Приказа Федеральной службы по надзору в сфере природопользования от 22.05.2017 № 242 "Об утверждении Федерального классификационного каталога отходов", Постановления Правительства Российской Федерации от 16.02.2008 № 87 "О составе разделов проектной документации и требованиях к их содержанию".

13. Проектирование выполняется в соответствии со ст. 11 Правил землепользования и застройки территории.

14. Оснащение объектов капитального строительства сооружениями связи общего пользования осуществляется с учетом требований, установленных распоряжением Министерства государственного управления, информационных технологий и связи Московской области от 15.08.2022 г. № 11-175/РВ "Об утверждении Типовых технических требований к инженерной инфраструктуре многоквартирных домов и социально значимых объектов, используемой при подключении к системе технологического обеспечения региональной общественной безопасности и оперативного управления "Безопасный регион" и рекомендаций к сетям связи общего пользования", постановлением Правительства Московской области от 27.03.2018 г. № 195/12 "Об утверждении Плана мероприятий по созданию, развитию и эксплуатации системы технологического обеспечения региональной общественной безопасности и оперативного управления "Безопасный регион" и внесении изменений в постановление Правительства Московской области от 27.01.2015 г. № 23/3 "О создании в Московской области системы технологического обеспечения региональной общественной безопасности и оперативного управления "Безопасный регион".

Выполнено в М 1:5000.


Должность	Ф.И.О.	Подпись	Дата				
Зам. ген. дир.	Константинова Г.Н.			Московская область, Наро-Фоминский городской округ			
Нач. управл.	Шевченко М.В.						
Глав. спец.	Каракулина Т.Н.						
				Градостроительный план земельного участка	Стадия	Лист	Листов
						3	4
				Чертеж градостроительного плана	 <small>Основан в 1971</small>		

**Схема расположения земельного участка
в окружении смежно расположенных земельных участков
(Ситуационный план)**



Условные обозначения

— граница рассматриваемого участка

Должность	Ф.И.О.	Подпись	Дата				
Зам. ген. дир.	Константинова Г.Н.			<i>Московская область, Наро-Фоминский городской округ</i>			
Нач. управл.	Шевченко М.В.						
Глав. спец.	Каракулина Т.Н.						
				<i>Градостроительный план земельного участка</i>	<i>Стадия</i>	<i>Лист</i>	<i>Листов</i>
						4	4
				<i>Ситуационный план</i>	 <small>Основан в 1971</small>		

2. Информация о градостроительном регламенте либо требованиях к назначению, параметрам и размещению объекта капитального строительства на земельном участке, на который действие градостроительного регламента не распространяется или для которого градостроительный регламент не устанавливается

Земельный участок располагается в двух территориальных зонах:

Территориальная зона № 1: *СХ-3 - зона сельскохозяйственного производства. Зона сельскохозяйственного производства СХ-3 установлена для ведения сельскохозяйственного производства, обеспечения деятельности фермерских хозяйств, создания защитных лесных насаждений, научно-исследовательских, учебных и иных связанных с сельскохозяйственным производством целей, а также для целей аквакультуры (рыбоводства), в том числе, для размещения объектов капитального строительства, необходимых для сельскохозяйственного производства.*

Применительно к земельным участкам включенным в перечень особо ценных сельскохозяйственных угодий, расположенных на территории Московской области, использование которых для других целей не допускается (Распоряжение Министерства сельского хозяйства и продовольствия Московской области от 10.10.2019 № 20ВР-349 "Об утверждении Перечень особо ценных сельскохозяйственных угодий, расположенных на территории Московской области, использование которых для других целей не допускается"), в соответствии с частью 6 статьи 36 Градостроительного кодекса Российской Федерации, градостроительный регламент не устанавливается.

Градостроительный регламент территориальной зоны должен применяться в части, не противоречащей утвержденным режимам зон охраны объектов культурного наследия.

Градостроительный регламент территориальной зоны должен применяться с учетом требований СП 2.1.4.2625-10 "Зоны санитарной охраны источников питьевого водоснабжения г. Москвы" (утв. постановлением Главного государственного санитарного врача РФ от 30.04.2010 № 45), Решением Исполкома московского городского и областного советов народных депутатов от 17.04 1980 г. № 500-1143 "Об утверждении проекта установления красных линий границ зон санитарной охраны источников водоснабжения г. Москвы в границах ЛПЗП", Картой ЗОУИТ в части ЗСО.

В соответствии со статьей 25 Закона Российской Федерации от 21.02.1992 №2395-1 "О недрах", строительство объектов капитального строительства на земельных участках, расположенных за границами населенных пунктов, размещение подземных сооружений за границами населенных пунктов разрешается только после получения заключения федерального органа управления государственным фондом недр (Роснедра) или его территориального органа (Центрнедра) об отсутствии (наличии) полезных ископаемых в недрах под участком предстоящей застройки.

Территориальная зона № 2: *Ж-2 - зона застройки индивидуальными жилыми домами. Зона застройки индивидуальными жилыми домами Ж-2 установлена для обеспечения формирования жилых районов из отдельно стоящих индивидуальных жилых домов и блокированных жилых домов. В состав зоны Ж-2 могут включаться территории, предназначенные для ведения садоводства.*

Градостроительный регламент территориальной зоны должен применяться в части, не противоречащей утвержденным режимам зон охраны объектов культурного наследия.

В соответствии со статьей 25 Закона Российской Федерации от 21.02.1992 №2395-1 "О недрах", строительство объектов капитального строительства на земельных участках, расположенных за границами населенных пунктов, размещение подземных сооружений за границами населенных пунктов разрешается только после получения заключения федерального органа управления государственным фондом недр (Роснедра) или его территориального органа (Центрнедра) об отсутствии (наличии) полезных ископаемых в недрах под участком предстоящей застройки.

***На часть земельного участка градостроительный регламент не устанавливается.
На часть земельного участка действие градостроительного регламента не распространяется.***

2.1. Реквизиты акта органа государственной власти субъекта Российской Федерации, органа местного самоуправления, содержащего градостроительный регламент либо реквизиты акта федерального органа государственной власти, органа государственной власти субъекта Российской Федерации, органа местного самоуправления, иной организации, определяющего, в соответствии с федеральными законами, порядок использования земельного участка, на который действие градостроительного регламента не распространяется или для которого градостроительный регламент не устанавливается

Правила землепользования и застройки территории (части территории) Наро-Фоминского городского округа Московской области утверждены постановлением Администрации Наро-Фоминского городского округа Московской области от 20.09.2021 г. № 2651 "Об утверждении Правил землепользования и застройки территории (части территории) Наро-Фоминского городского округа Московской области" (в редакции постановления Администрации Наро-Фоминского городского округа Московской области от 13.10.2023 г. № 3275);

Водный кодекс Российской Федерации от 03.06.2006 г. № 74-ФЗ.

2.2. Информация о видах разрешенного использования земельного участка

Территориальная зона № 1 на чертеже:

основные виды разрешенного использования земельного участка:

- ***растениеводство 1.1;***
- ***выращивание зерновых и иных сельскохозяйственных культур 1.2;***
- ***овощеводство 1.3;***
- ***выращивание тонирующих, лекарственных, цветочных культур 1.4;***
- ***садоводство 1.5;***
- ***виноградарство 1.5.1;***
- ***выращивание льна и конопли 1.6;***
- ***животноводство 1.7;***
- ***скотоводство 1.8;***
- ***звероводство 1.9;***
- ***птицеводство 1.10;***
- ***свиноводство 1.11;***
- ***пчеловодство 1.12;***
- ***рыбоводство 1.13;***
- ***научное обеспечение сельского хозяйства 1.14;***
- ***хранение и переработка сельскохозяйственной продукции 1.15;***
- ***питомники 1.17;***
- ***обеспечение сельскохозяйственного производства 1.18;***
- ***сенокосение 1.19;***
- ***выпас сельскохозяйственных животных 1.20;***
- ***энергетика 6.7;***
- ***связь 6.8;***
- ***автомобильный транспорт 7.2;***
- ***трубопроводный транспорт 7.5;***
- ***водные объекты 11.0;***
- ***земельные участки (территории) общего пользования 12.0;***
- ***улично-дорожная сеть 12.0.1;***

условно разрешенные виды использования земельного участка:

- ***ведение личного подсобного хозяйства на полевых участках 1.16;***

- *проведение научных испытаний 3.9.3;*

вспомогательные виды разрешенного использования земельного участка:

- *коммунальное обслуживание 3.1;*
- *обеспечение внутреннего правопорядка 8.3.*

Территориальная зона № 2 на чертеже:

основные виды разрешенного использования земельного участка:

- *для индивидуального жилищного строительства 2.1**;*
- *для ведения личного подсобного хозяйства (приусадебный земельный участок) 2.2**;*
- *коммунальное обслуживание 3.1;*
- *предоставление коммунальных услуг 3.1.1;*
- *административные здания организаций, обеспечивающих предоставление коммунальных услуг 3.1.2;*
- *дошкольное, начальное и среднее общее образование 3.5.1;*
- *площадки для занятий спортом 5.1.3;*
- *оборудованные площадки для занятий спортом 5.1.4;*
- *связь 6.8;*
- *автомобильный транспорт 7.2;*
- *обеспечение внутреннего правопорядка 8.3;*
- *историко-культурная деятельность 9.3;*
- *общее пользование водными объектами 11.1;*
- *земельные участки (территории) общего пользования 12.0;*
- *улично-дорожная сеть 12.0.1;*
- *благоустройство территории 12.0.2;*
- *земельные участки, входящие в состав общего имущества собственников индивидуальных жилых домов в малоэтажном жилом комплексе 14.0;*

условно разрешенные виды использования земельного участка:

- *блокированная жилая застройка 2.3;*
- *оказание услуг связи 3.2.3;*
- *амбулаторно-поликлиническое обслуживание 3.4.1;*
- *стационарное медицинское обслуживание 3.4.2;*
- *среднее и высшее профессиональное образование 3.5.2;*
- *объекты культурно- досуговой деятельности 3.6.1;*
- *общественное управление 3.8;*
- *обеспечение научной деятельности 3.9;*
- *обеспечение деятельности в области гидрометеорологии и смежных с ней областях 3.9.1;*
- *деловое управление 4.1;*
- *магазины 4.4;*
- *банковская и страховая деятельность 4.5;*
- *спорт 5.1;*
- *обеспечение занятий спортом в помещениях 5.1.2;*
- *трубопроводный транспорт 7.5;*
- *ведение садоводства 13.2**;*

вспомогательные виды разрешенного использования земельного участка:

- *коммунальное обслуживание 3.1;*
- *связь 6.8;*
- *обеспечение внутреннего правопорядка 8.3.*

**** - Земельный участок для индивидуального жилищного строительства предназначен**

для возведения одного жилого дома и размещения индивидуальных гаражей и подсобных сооружений, необходимых для его обслуживания.

2.3. Предельные (минимальные и (или) максимальные) размеры земельного участка и предельные параметры разрешенного строительства, реконструкции объекта капитального строительства, установленные градостроительным регламентом для территориальной зоны, в которой расположен земельный участок:

Предельные (минимальные и (или) максимальные) размеры земельных участков, в том числе их площадь			Минимальные отступы от границ земельного участка в целях определения мест допустимого размещения зданий, строений, сооружений, за пределами которых запрещено строительство зданий, строений, сооружений	Предельное количество этажей и (или) предельная высота зданий, строений, сооружений	Максимальный процент застройки в границах земельного участка, определяемый как отношение суммарной площади земельного участка, которая может быть застроена, ко всей площади земельного участка	Требования к архитектурным решениям объектов капитального строительства, расположенным в границах территории исторического поселения федерального или регионального значения	Иные показатели
Длина, м	Ширина, м	Площадь, м ² или га					
1	2	3	4	5	6	7	8
Территориальная зона № 1 на чертеже							
-	-	-	-	-	-	-	-
Территориальная зона № 2 на чертеже							
-	-	-	-	3(-) ⁵	-	-	-

Территориальная зона № 1 на чертеже

Основные виды разрешенного использования:

№ п/п	Наименование ВРИ	Код (числовое обозначение ВРИ)	Предельные размеры земельных участков (кв. м)		Максимальный процент застройки, в том числе в зависимости от количества надземных этажей	Минимальные отступы от границ земельного участка (м)*	Требования к архитектурно-градостроительному облику** ⁶
			min	max			
1	Растениеводство	1.1	Не подлежат установлению			3	Не подлежат установлению
2	Выращивание зерновых и иных сельскохозяйственных культур	1.2	Не подлежат установлению			3	Не подлежат установлению
3	Овощеводство	1.3	Не подлежат установлению			3	Не подлежат установлению
4	Выращивание тонизирующих, лекарственных,	1.4	Не подлежат установлению			3	Не подлежат

	<i>цветочных культур</i>				<i>установлению</i>
5	<i>Садоводство</i>	<i>1.5</i>	<i>Не подлежат установлению</i>	3	<i>Не подлежат установлению</i>
6	<i>Виноградарство</i>	<i>1.5.1</i>	<i>Не подлежат установлению</i>	3	<i>Не подлежат установлению</i>
7	<i>Выращивание льна и конопли</i>	<i>1.6</i>	<i>Не подлежат установлению</i>	3	<i>Не подлежат установлению</i>
8	<i>Животноводство</i>	<i>1.7</i>	<i>Не подлежат установлению</i>	3	<i>Устанавливаются (ст. 43 настоящих Правил)</i>
9	<i>Скотоводство</i>	<i>1.8</i>	<i>Не подлежат установлению</i>	3	<i>Устанавливаются (ст. 43 настоящих Правил)</i>
10	<i>Звероводство</i>	<i>1.9</i>	<i>Не подлежат установлению</i>	3	<i>Устанавливаются (ст. 43 настоящих Правил)</i>
11	<i>Птицеводство</i>	<i>1.10</i>	<i>Не подлежат установлению</i>	3	<i>Устанавливаются (ст. 43 настоящих Правил)</i>
12	<i>Свиноводство</i>	<i>1.11</i>	<i>Не подлежат установлению</i>	3	<i>Устанавливаются (ст. 43 настоящих Правил)</i>
13	<i>Пчеловодство</i>	<i>1.12</i>	<i>Не подлежат установлению</i>	3	<i>Устанавливаются (ст. 43 настоящих Правил)</i>
14	<i>Рыбоводство</i>	<i>1.13</i>	<i>Не подлежат установлению</i>	3	<i>Устанавливаются (ст. 43 настоящих Правил)</i>
15	<i>Научное обеспечение сельского хозяйства</i>	<i>1.14</i>	<i>Не подлежат установлению</i>	3	<i>Не подлежат установлению</i>
16	<i>Хранение и переработка сельскохозяйственной продукции</i>	<i>1.15</i>	<i>Не подлежат установлению</i>	3	<i>Устанавливаются (ст. 43 настоящих Правил)</i>
17	<i>Питомники</i>	<i>1.17</i>	<i>Не подлежат установлению</i>	3	<i>Устанавливаются (ст. 43 настоящих Правил)</i>
18	<i>Обеспечение сельскохозяйственного производства</i>	<i>1.18</i>	<i>Не подлежат установлению</i>	3	<i>Устанавливаются (ст. 43 настоящих Правил)</i>
19	<i>Сенокошение</i>	<i>1.19</i>	<i>Не подлежат установлению</i>	3	<i>Не подлежат установлению</i>

20	Выпас сельскохозяйственных животных	1.20	Не подлежат установлению		3	Не подлежат установлению
21	Энергетика	6.7	Не подлежат установлению	0%	Не подлежат установлению	Не подлежат установлению
22	Связь	6.8	Не подлежат установлению			Не подлежат установлению
23	Автомобильный транспорт	7.2	Не распространяется			Не подлежат установлению
24	Трубопроводный транспорт	7.5	Не распространяется			Не подлежат установлению
25	Водные объекты	11.0	Не подлежат установлению			Не подлежат установлению
26	Земельные участки (территории) общего пользования	12.0	Не распространяется			Не подлежат установлению
27	Улично-дорожная сеть	12.0.1	Не подлежат установлению			Не подлежат установлению

Условно разрешенные виды использования:

№ п/п	Наименование ВРИ	Код (числовое обозначение ВРИ)	Предельные размеры земельных участков (кв. м)		Максимальный процент застройки, в том числе в зависимости от количества надземных этажей	Минимальные отступы от границ земельного участка (м)*	Требования к архитектурно-градостроительному облику** ⁶
			min	max			
1	Ведение личного подсобного хозяйства на полевых участках	1.16	Не подлежат установлению			3	Не подлежат установлению
2	Проведение научных испытаний	3.9.3	Не подлежат установлению			3	Устанавливаются (ст. 43 настоящих Правил)

* - Для объектов капитального строительства, проектная документация которых в соответствии со ст. 49 Градостроительного кодекса Российской Федерации подлежит экспертизе, минимальные отступы от границ земельного участка не подлежат установлению.

Предельная максимальная этажность определяется с учетом требований ч. 9 ст. 11 настоящих Правил.

** - Требования к архитектурно-градостроительному облику распространяются на земельные участки, полностью или частично расположенные в границах территорий (Тип 1, Тип 2), в соответствии с картой градостроительного зонирования с установлением территорий, в границах которых предусматриваются требования к архитектурно-градостроительному облику объектов капитального строительства.

Территориальная зона № 2 на чертеже

Основные виды разрешенного использования:

№ п/п	Наименование ВРИ	Код (числовое обозначение ВРИ)	Предельные размеры земельных участков (кв. м)		Максимальный процент застройки, в том числе в зависимости от количества надземных этажей	Минимальные отступы от границ земельного участка (м)	Требования к архитектурно- градостроительному облику*** ³
			min	max			
1	Для индивидуального жилищного строительства	2.1**	400	500 000	40%	3	Не подлежат установлению
2	Для ведения личного подсобного хозяйства (приусадебный земельный участок)	2.2**	400	3 000	40%	3	Не подлежат установлению
3	Коммунальное обслуживание	3.1	30	100 000	75%	3	Устанавливаются (ст. 43 настоящих Правил)
4	Предоставление коммунальных услуг	3.1.1	30	10 000	75%	3	Не подлежат установлению
5	Административные здания организаций, обеспечивающих предоставление коммунальных услуг	3.1.2	100	100 000	75%	3	Устанавливаются (ст. 43 настоящих Правил)
6	Дошкольное, начальное и среднее общее образование	3.5.1	Не подлежат установлению			3	Устанавливаются (ст. 43 настоящих Правил)
7	Площадки для занятий спортом	5.1.3	50	100 000	75%	3	Не подлежат установлению
8	Оборудованные площадки для занятий спортом	5.1.4	50	100 000	75%	3	Не подлежат установлению
9	Связь	6.8	Не подлежат установлению				Не подлежат установлению
10	Автомобильный транспорт	7.2	Не распространяется				Не подлежат установлению
11	Обеспечение внутреннего правопорядка	8.3	Не подлежат установлению				Не подлежат установлению
12	Историко-культурная деятельность	9.3	Не распространяется				Не подлежат установлению
13	Общее пользование водными объектами	11.1	Не распространяется				Не подлежат установлению
14	Земельные участки (территории) общего пользования	12.0	Не распространяется				Не подлежат установлению
15	Улично-дорожная сеть	12.0.1	Не подлежат установлению				Не подлежат установлению

16	Благоустройство территории	12.0.2	<i>Не подлежат установлению</i>			<i>Не подлежат установлению</i>
17	<i>Земельные участки, входящие в состав общего имущества собственников индивидуальных жилых домов в малоэтажном жилом комплексе</i>	14.0	<i>Не подлежат установлению</i>			<i>Не подлежат установлению</i>

Условно разрешенные виды использования:

№ п/п	Наименование ВРИ	Код (числовое обозначение ВРИ)	Предельные размеры земельных участков (кв. м)		Максимальный процент застройки, в том числе в зависимости от количества надземных этажей	Минимальные отступы от границ земельного участка (м)	Требования к архитектурно-градостроительному облику*** ³
			min	max			
1	Блокированная жилая застройка	2.3	200	3 000	1 эт. - 59,0% 2 эт. - 50,8% 3 эт. - 44,1%	3 (0*)	<i>Устанавливаются (ст. 43 настоящих Правил)</i>
2	Оказание услуг связи	3.2.3	500	100 000	60%	3	<i>Устанавливаются (ст. 43 настоящих Правил)</i>
3	Амбулаторно-поликлиническое обслуживание	3.4.1	5 000	1 000 000	60%	3	<i>Устанавливаются (ст. 43 настоящих Правил)</i>
4	Стационарное медицинское обслуживание	3.4.2	10 000	1 000 000	50%	3	<i>Устанавливаются (ст. 43 настоящих Правил)</i>
5	Среднее и высшее профессиональное образование	3.5.2	5 000	100 000	60%	3	<i>Устанавливаются (ст. 43 настоящих Правил)</i>
6	Объекты культурно- досуговой деятельности	3.6.1	1 000	100 000	50%	3	<i>Устанавливаются (ст. 43 настоящих Правил)</i>
7	Общественное управление	3.8	1 000	100 000	60%	3	<i>Устанавливаются (ст. 43 настоящих Правил)</i>
8	Обеспечение научной деятельности	3.9	2 500	100 000	60%	3	<i>Устанавливаются (ст. 43 настоящих Правил)</i>
9	Обеспечение деятельности в области гидрометеорологии и смежных с ней областях	3.9.1	<i>Не подлежат установлению</i>				<i>Не подлежат установлению</i>
10	Деловое управление	4.1	1 000	100 000	55%	3	<i>Устанавливаются (ст. 43 настоящих Правил)</i>
11	Магазины	4.4	400	10 000	50%	3	<i>Устанавливаются (ст. 43 настоящих Правил)</i>
12	Банковская и страховая деятельность	4.5	1 000	10 000	60%	3	<i>Устанавливаются (ст. 43 настоящих Правил)</i>
13	Спорт	5.1	50	100 000	75%	3	<i>Устанавливаются (ст. 43 настоящих Правил)</i>

							<i>настоящих Правил)</i>
14	<i>Обеспечение занятий спортом в помещениях</i>	5.1.2	50	100 000	75%	3	<i>Устанавливаются (ст. 43 настоящих Правил)</i>
15	<i>Трубопроводный транспорт</i>	7.5	<i>Не распространяется</i>				<i>Не подлежат установлению</i>
16	<i>Ведение садоводства</i>	13.2**	400	500 000	40%	3	<i>Не подлежат установлению</i>

* - Минимальные отступы от границ земельного участка (м) устанавливаются в соответствии с ч. 13 ст. 11 настоящих Правил.

** - Земельный участок для индивидуального жилищного строительства предназначен для возведения одного жилого дома и размещения индивидуальных гаражей и подсобных сооружений, необходимых для его обслуживания.

*** - Требования к архитектурно-градостроительному облику распространяются на земельные участки, полностью или частично расположенные в границах территорий (Тип 1, Тип 2), в соответствии с картой градостроительного зонирования с установлением территорий, в границах которых предусматриваются требования к архитектурно-градостроительному облику объектов капитального строительства.

Максимальный класс опасности (по санитарной классификации) объектов капитального строительства, размещаемых на территории участков зоны - V.

Иные показатели по параметрам застройки зоны Ж-2: территории объектов обслуживания населения; требования и параметры по временному хранению индивидуальных транспортных средств, размещению гаражей и открытых автостоянок, требования и параметры к доле озелененной территории земельных участков, регламентируются и устанавливаются нормативами градостроительного проектирования.

Не допускается размещение вспомогательных строений (за исключением гаража) перед основным строением со стороны улиц и проездов.

2.4. Требования к назначению, параметрам и размещению объекта капитального строительства на земельном участке, на который действие градостроительного регламента не распространяется или для которого градостроительный регламент не устанавливается (за исключением случая, предусмотренного пунктом 7.1 части 3 статьи 57.3 Градостроительного кодекса Российской Федерации):

Причины отнесения земельного участка к виду земельного участка, на который действие градостроительного регламента не распространяется или для которого градостроительный регламент не устанавливается	Реквизиты акта, регулирующего использование земельного участка	Требования к использованию земельного участка	Требования к параметрам объекта капитального строительства			Требования к размещению объектов капитального строительства	
			Предельное количество этажей и (или) предельная высота зданий, строений, сооружений	Максимальный процент застройки в границах земельного участка, определяемый как отношение суммарной площади земельного участка, которая может быть застроена, ко всей площади земельного участка	Иные требования к параметрам объекта капитального строительства	Минимальные отступы от границ земельного участка в целях определения мест допустимого размещения зданий, строений, сооружений, за пределами которых запрещено строительство зданий, строений, сооружений	Иные требования к размещению объектов капитального строительства
1	2	3	4	5	6	7	8
<i>Земли лесного фонда (сведения подлежат уточнению)</i>	-	-	-	-	-	-	-
<i>Земли, покрытые поверхностными водами (сведения подлежат уточнению)</i>	<i>Водный кодекс Российской Федерации от 03.06.2006 г. № 74-ФЗ</i>	-	-	-	-	-	-
<i>Территории общего пользования (сведения подлежат уточнению)</i>	<i>Водный кодекс Российской Федерации от 03.06.2006 г. № 74-ФЗ</i>	-	-	-	-	-	-

2.5. Предельные параметры разрешенного строительства, реконструкции объекта капитального строительства, установленные положением об особо охраняемых природных территориях, в случае выдачи градостроительного плана земельного участка в отношении земельного участка, расположенного в границах особо охраняемой природной территории:

Причины отнесения земельного участка к виду земельного участка для которого градостроительный регламент не устанавливается	Реквизиты Положения об особо охраняемой природной территории	Реквизиты утвержденной документации по планировке территории	Зонирование особо охраняемой природной территории (нет)							
			Функциональная зона	Виды разрешенного использования земельного участка		Требования к параметрам объекта капитального строительства			Требования к размещению объектов капитального строительства	
				Основные виды разрешенного использования	Вспомогательные виды разрешенного использования	Предельное количество этажей и (или) предельная высота зданий, строений, сооружений	Максимальный процент застройки в границах земельного участка, определяемый как отношение суммарной площади земельного участка, которая может быть застроена, ко всей площади земельного участка	Иные требования к параметрам объекта капитального строительства	Минимальные отступы от границ земельного участка в целях определения мест допустимого размещения зданий, строений, сооружений, за пределами которых запрещено строительство зданий, строений, сооружений	Иные требования к размещению объектов капитального строительства
1	2	3	4	5	6	7	8	9	10	11
-	-	-	-	-	-	-	-	-	-	-
1	2	3	4	5	6	7	8	9	10	11

3. Информация о расположенных в границах земельного участка объектах капитального строительства и объектах культурного наследия

3.1. Объекты капитального строительства

№	<u>Не имеется</u> (согласно чертежу(ам) градостроительного плана)	<u>Не имеется</u> (назначение объекта капитального строительства, этажность, высотность, общая площадь, площадь застройки)
---	---	--

инвентаризационный или кадастровый номер Не имеется

3.2. Объекты, включенные в единый государственный реестр объектов культурного наследия (памятников истории и культуры) народов Российской Федерации

№	<u>Информация отсутствует</u> (согласно чертежу(ам) градостроительного плана)	<u>Информация отсутствует</u> (назначение объекта культурного наследия, общая площадь, площадь застройки)
---	---	---

Информация отсутствует

(наименование органа государственной власти, принявшего решение о включении выявленного объекта культурного наследия в реестр, реквизиты этого решения)

регистрационный номер в реестре Информация отсутствует от Информация отсутствует
(дата)

4. Информация о расчетных показателях минимально допустимого уровня обеспеченности территории объектами коммунальной, транспортной, социальной инфраструктур и расчетных показателях максимально допустимого уровня территориальной доступности указанных объектов для населения в случае, если земельный участок расположен в границах территории, в отношении которой предусматривается осуществление деятельности по комплексному развитию территории:

Информация о расчетных показателях минимально допустимого уровня обеспеченности территории								
Объекты коммунальной инфраструктуры			Объекты транспортной инфраструктуры			Объекты социальной инфраструктуры		
Наименование вида объекта	Единица измерения	Расчетный показатель	Наименование вида объекта	Единица измерения	Расчетный показатель	Наименование вида объекта	Единица измерения	Расчетный показатель
1	2	3	4	5	6	7	8	9
-	-	-	-	-	-	-	-	-
Информация о расчетных показателях максимально допустимого уровня территориальной доступности								
Наименование вида объекта	Единица измерения	Расчетный показатель	Наименование вида объекта	Единица измерения	Расчетный показатель	Наименование вида объекта	Единица измерения	Расчетный показатель
1	2	3	4	5	6	7	8	9
-	-	-	-	-	-	-	-	-

5. Информация об ограничениях использования земельного участка, в том числе, если земельный участок полностью или частично расположен в границах зон с особыми условиями использования территорий

Расположение земельного участка в зоне санитарной охраны источников питьевого водоснабжения подлежит уточнению с учетом нормативных правовых актов по установлению зон санитарной охраны источников питьевого водоснабжения.

Ограничения использования земельного участка в границах зон санитарной охраны источников питьевого водоснабжения определены нормативными правовыми актами по установлению зон санитарной охраны источников питьевого водоснабжения.¹

Земельный участок частично расположен в границах лесного фонда (сведения подлежат уточнению).^{3}*

Земельный участок частично расположен в придорожной полосе автомобильной дороги "Наро-Фоминск - Каменское - Зинаевка".^{3} Строительство, реконструкция в границах придорожных полос автомобильной дороги объектов капитального строительства допускается при наличии согласования в письменной форме с владельцем автомобильной дороги.⁷*

Земельный участок частично расположен в границах ограничений прав на земельный участок, предусмотренных статьей 56 Земельного кодекса Российской Федерации, площадью 570 кв. м. Содержание ограничения (обременения): постановление Правительства РФ от 24 февраля 2009 г. № 160 "О порядке установления охранных зон объектов электросетевого хозяйства и особых условий использования земельных участков, расположенных в границах таких зон" п.8,9,10 (в ред. Постановления Правительства РФ от 26.08.2013 N 736).⁴

Земельный участок частично расположен в границах береговой полосы ручья б/н (сведения подлежат уточнению).^{8}*

Земельный участок частично расположен в границах прибрежной защитной полосы и водоохранной зоны ручья б/н (сведения подлежат уточнению).^{8} Строительство, реконструкция объектов капитального строительства допускается при наличии письменного согласования с территориальным управлением Федерального агентства по рыболовству.⁹*

*Земельный участок полностью расположен в пределах приаэродромной территории аэродрома Ермолино (Балабаново). * Согласовать размещение объектов капитального строительства в соответствии с действующим законодательством.¹⁰*

6. Информация о границах зон с особыми условиями использования территорий, если земельный участок полностью или частично расположен в границах таких зон:

Наименование зоны с особыми условиями использования территории с указанием объекта, в отношении которого установлена такая зона	Перечень координат характерных точек в системе координат, используемой для ведения Единого государственного реестра недвижимости		
	Обозначение (номер) характерной точки	X	Y
1	2	3	4
<i>Лесной фонд (сведения подлежат уточнению).</i>	-	-	-
<i>Придорожная полоса автомобильной дороги "Наро-Фоминск - Каменское - Зинаевка"</i>	-	-	-
<i>Ограничения прав на земельный участок, предусмотренные статьей 56 Земельного кодекса Российской Федерации. Содержание ограничения (обременения): постановление Правительства РФ от 24 февраля 2009 г. № 160 "О порядке установления охранных зон объектов электросетевого хозяйства и особых условий использования земельных</i>	-	416088.12 416053.79 416056.13 416069.95	1342935.27 1342918.19 1342943.01 1342949.94

<i>участков, расположенных в границах таких зон" п.8,9,10 (в ред. Постановления Правительства РФ от 26.08.2013 N 736)</i>			
<i>Береговая полоса ручья б/н (сведения подлежат уточнению)</i>	-	-	-
<i>Прибрежная защитная полоса ручья б/н (сведения подлежат уточнению)</i>	-	-	-
<i>Водоохранная зона ручья б/н (сведения подлежат уточнению)</i>	-	-	-
<i>Приаэродромная территория аэродрома Ермолино (Балабаново)</i>	-	-	-

7. Информация о границах публичных сервитутов

Информация отсутствует

Обозначение (номер) характерной точки	Перечень координат характерных точек в системе координат, используемой для ведения Единого государственного реестра недвижимости	
	X	Y
-	-	-

8. Номер и (или) наименование элемента планировочной структуры, в границах которого расположен земельный участок

Приказ Министерства строительства и жилищно-коммунального хозяйства Российской Федерации от 25 апреля 2017 г. № 738/пр "Об утверждении видов элементов планировочной структуры". Наро-Фоминский городской округ, 50:26:0131008.

9. Информация о возможности подключения (технологического присоединения) объектов капитального строительства к сетям инженерно-технического обеспечения (за исключением сетей электроснабжения), определяемая с учетом программ комплексного развития систем коммунальной инфраструктуры поселения, муниципального округа, городского округа (при их наличии), в состав которой входят сведения о максимальной нагрузке в возможных точках подключения (технологического присоединения) к таким сетям, а также сведения об организации, представившей данную информацию

Информацию о технических условиях см. приложение

10. Реквизиты нормативных правовых актов субъекта Российской Федерации, муниципальных правовых актов, устанавливающих требования к благоустройству территории

Закон Московской области от 30.12.2014 г. № 191/2014-ОЗ "О регулировании дополнительных вопросов в сфере благоустройства в Московской области"

11. Информация о красных линиях:

-

Обозначение (номер) характерной точки	Перечень координат характерных точек в системе координат, используемой для ведения Единого государственного реестра недвижимости	
	X	Y
-	-	-

12. Информация о требованиях к архитектурно-градостроительному облику объекта капитального строительства:

№	Требования к архитектурно-градостроительному облику объекта капитального строительства	Показатель
1	2	3
1	Устанавливаются ст. 43 утвержденных правил землепользования и застройки территории	Устанавливаются ст. 43 утвержденных правил землепользования и застройки территории

¹ - Постановление Главного государственного санитарного врача РФ от 14.03.2002 г. № 10 "О введении в действие санитарных правил и норм "Зоны санитарной охраны источников водоснабжения и водопроводов питьевого назначения. СанПиН 2.1.4.1110-02"; СП 2.1.4.2625-10 "Зоны санитарной охраны источников питьевого водоснабжения г. Москвы" (утв. постановлением Главного государственного санитарного врача РФ от 30.04.2010 г. № 45).

² - Правила землепользования и застройки территории (части территории) Наро-Фоминского городского округа Московской области, утвержденные постановлением Администрации Наро-Фоминского городского округа Московской области от 20.09.2021 г. № 2651 "Об утверждении Правил землепользования и застройки территории (части территории) Наро-Фоминского городского округа Московской области" (в редакции постановления Администрации Наро-Фоминского городского округа Московской области от 13.10.2023 г. № 3275)

³ - На основании сведений государственной информационной системы обеспечения градостроительной деятельности Московской области (ИСОГД Московской области).

⁴ - Выписка из Единого государственного реестра недвижимости об объекте недвижимости от 26.01.2024г. № КУВИ-001/2024-26273886.

⁵ - Предельное количество этажей включает все надземные этажи.

⁶ - Информация из текста Правил землепользования и застройки территории (части территории) Наро-Фоминского городского округа Московской области, утвержденных постановлением Администрации Наро-Фоминского городского округа Московской области от 20.09.2021 г. № 2651 (в редакции постановления Администрации Наро-Фоминского городского округа Московской области от 13.10.2023 г. № 3275).

⁷ - Федеральный закон от 08.11.2007 г. № 257-ФЗ "Об автомобильных дорогах и о дорожной деятельности в Российской Федерации и о внесении изменений в отдельные законодательные акты Российской Федерации".

⁸ - На основании сведений государственной информационной системы обеспечения градостроительной деятельности Московской области (ИСОГД Московской области); Водный кодекс Российской Федерации от 03.06.2006 г. № 74-ФЗ.

⁹ - Ст. 50 Федерального закона от 20.12.2004 г. № 166-ФЗ "О рыболовстве и сохранении водных биологических ресурсов"; Постановление Правительства Российской Федерации от 27.02.2023 г. № 310 "Об утверждении перечня случаев, при которых при осуществлении строительства, реконструкции объектов капитального строительства не требуется согласование федерального агентства по рыболовству (за исключением случаев, при которых строительство, реконструкция объектов капитального строительства оказывают негативное воздействие на водные биологические ресурсы и среду их обитания)".

¹⁰ - Федеральный закон Российской Федерации от 01.07.2017 г. № 135-ФЗ "О внесении изменений в отдельные законодательные акты Российской Федерации в части совершенствования порядка установления и использования приаэродромной территории и санитарно-защитной зоны".

* - Приведено в информационных целях, подлежит учету при проектировании.

Приложения

143006, Московская обл, Одинцовский р-н,
Одинцово г, Транспортный проезд, дом № 5

Сведения о технических условиях 3978 от 30.01.2024

на газоснабжение объекта капитального строительства (Нежилое строение),
располагаемого на земельном участке с кадастровым номером 50:26:0131008:67
по адресу: Московская обл, Наро-Фоминский р-н, .

1. Предельная свободная мощность существующих сетей.

Ориентировочным источником газоснабжения указанного земельного участка может являться газопровод от ГРС «Восход». Предельная свободная мощность в точке подключения составляет 15 куб.м/час.

2. Максимальная нагрузка: 15 куб.м/час.

3. Срок подключения объекта капитального строительства к сетям инженерно-технического обеспечения:

В соответствии с пунктом 53 Правил подключения (технологического присоединения) объектов капитального строительства к сетям газораспределения, утвержденных постановлением Правительства Российской Федерации от 13.09.2021 № 1547, срок подключения составляет:

- а) 135 дней - для заявителей первой категории;
- в) 1,5 года - для заявителей второй категории, если иные сроки (но не более 3 лет) не предусмотрены инвестиционной программой или соглашением сторон;
- г) 2 года - для заявителей, плата за технологическое присоединение которых устанавливается по индивидуальному проекту, а также для заявителей третьей категории, если иные сроки (но не более 4 лет) не предусмотрены инвестиционной программой или соглашением сторон.

4. Размер платы за подключение (технологическое присоединение):

Определяется в соответствии с Распоряжением Комитета по ценам и тарифам Московской области от 27.12.2023 №329-Р.

5. Срок действия данных сведений.

В течение 6 месяцев.

Заместитель начальника
технического отдела филиала АО
«Мособлгаз» «Запад»

(подпись)

Брыксин Д.В.

Документ подписан электронной подписью

	Владелец сертификата: организация, сотрудник	Серийный номер сертификата	Дата и время подписания
Подпись сотрудника	АО "МОСОБГАЗ" Брыксин Дмитрий Вячеславович, Ведущий инженер технического отдела	0484EAAA006FB08A91477804F4532E9DE9	30.01.2024 13:17 GMT+03:00

МУНИЦИПАЛЬНОЕ УНИТАРНОЕ ПРЕДПРИЯТИЕ "ТЕПЛОСЕТЬ НАРО-ФОМИНСКОГО ГОРОДСКОГО ОКРУГА"

143300, Московская область, Наро-Фоминский городской округ, г. Наро-Фоминск, ул. Новикова, д.4а
тел./факс (496) 343-06-56, e-mail: nafo_teplo@mosreg.ru

ИНН 5030015490, КПП 503001001, р/с 40702810440270100562
ПАО Сбербанк г. Москва, БИК 044525225, к/с 30101810400000000225

ИНФОРМАЦИЯ О ВОЗМОЖНОСТИ ПОДКЛЮЧЕНИЯ

(технологического присоединения) объекта капитального строительства к сетям инженерно-технического обеспечения

РЕСУРСОСНАБЖАЮЩАЯ ОРГАНИЗАЦИЯ	
Тип сети	Теплоснабжение
Номер	161
Дата выдачи	29-01-2024
Наименование РСО	МУП «Теплосеть Наро-Фоминского городского округа»
ИНН РСО	5030015490
Адрес РСО	143300, МО, г. Наро-Фоминск, ул. Новикова, д.4а
ИНФОРМАЦИЯ О ЗАЯВКЕ	
Наименование	ООО Восход
ИНН	
Дата заявки	26-01-2024
Номер заявки	437583/1216930
Номер заявления	P001-1821969731-81428871
ИНФОРМАЦИЯ ОБ ОБЪЕКТЕ	
Кадастровый номер земельного участка	50:26:0131008:67
Адрес земельного участка	Российская Федерация, Московская обл., Наро-Фоминский г.о.
Назначение объекта	Категория земель: Земли сельскохозяйственного назначения по документу: для сельскохозяйственного производства
ИНФОРМАЦИЯ ПО ПОДКЛЮЧЕНИЮ ОБЪЕКТА	
Сведения о наличии или об отсутствии технической возможности подключения	Отсутствует
Сведения о максимальной нагрузке в возможных точках подключения (технологического присоединения)	Отсутствует техническая возможность

Прочие условия:

- Подключение к системам теплоснабжения осуществляется в следующем порядке:
 - направление исполнителю заявки на заключение договора о подключении;
 - заключение договора о подключении;
 - выполнение сторонами договора о подключении мероприятий по подключению, предусмотренных условиями договора о подключении;
 - составление акта о готовности;
 - получение заявителем временного разрешения органа федерального государственного энергетического надзора для проведения испытаний и пусконаладочных работ в отношении подключаемых объектов теплоснабжения и (или) теплопотребляющих установок;
 - подача тепловой энергии и теплоносителя на объект заявителя на время проведения пусконаладочных работ и комплексного опробования;
 - составление акта о подключении.
- Обязательства организации, предоставившей информацию о возможности подключения, прекращаются, если заявитель в течение 4 месяцев с даты выдачи указанной информации не подаст заявку на заключение договора о подключении.
- В случае осуществления самовольного подключения (тех. присоединения) к сетям тепло-, водоснабжения и водоотведения заявитель может быть привлечен к ответственности в соответствии со статьями 7.19 и 7.20 КоАП РФ.
- Информацию о плате за подключение можно уточнить на сайте <https://krc.mosreg.ru/> в разделе: Документы/Нормотворчество/Распоряжения.
- Нахождение объекта вне радиуса эффективного теплоснабжения, предоставление недостоверных сведений и (или) документов является основанием для отказа в выдаче информации о возможности подключения объекта капитального строительства.

Директор



Еремин С.М.



**Муниципальное унитарное предприятие
"Водоканал Наро-Фоминского городского округа"**

143302, Московская область, г. Наро-Фоминск, ул. Московская, д. 11 Телефон: 8(496) 343-06-51
E-mail: reception@vdknf.ru Сайт: WWW.VDKNF.RU

от _____ № _____

ИНФОРМАЦИЯ О ВОЗМОЖНОСТИ ПОДКЛЮЧЕНИЯ

(технологического присоединения) объекта капитального строительства к сетям инженерно-технического обеспечения

РЕСУРСОСНАБЖАЮЩАЯ ОРГАНИЗАЦИЯ	
Тип сети	Водоотведение
Номер	216
Дата выдачи	30-01-2024
Наименование РСО	МУП «Водоканал Наро-Фоминского городского округа»
ИНН РСО	5030015500
Адрес РСО	143302, МО, г. Наро-Фоминск, ул. Московская, д. 11
ИНФОРМАЦИЯ О ЗАЯВКЕ	
Наименование	ООО Восход
ИНН	
Дата заявки	26-01-2024
Номер заявки	437583/1216932
Номер заявления	P001-1821969731-81428871
ИНФОРМАЦИЯ ОБ ОБЪЕКТЕ	
Кадастровый номер земельного участка	50:26:0131008:67
Адрес земельного участка	Российская Федерация, Московская обл., Наро-Фоминский г.о.
Назначение объекта	Категория земель: Земли сельскохозяйственного назначения по документу: для сельскохозяйственного производства
ИНФОРМАЦИЯ ПО ПОДКЛЮЧЕНИЮ ОБЪЕКТА	
Сведения о наличии или об отсутствии технической возможности подключения	Отсутствует
Сведения о максимальной нагрузке в возможных точках подключения (технологического присоединения)	Отсутствует техническая возможность
Срок, в течение которого правообладатель земельного участка может обратиться к исполнителю в целях заключения договора о подключении, предусматривающего предоставление ему подключаемой мощности (нагрузки) в пределах максимальной мощности (нагрузки) в возможных точках присоединения*	

* Срок не может составлять менее 3 месяцев со дня представления исполнителем информации о возможности подключения (технологического присоединения) объектов капитального строительства к централизованным системам горячего водоснабжения, холодного водоснабжения и (или) водоотведения.

Прочие условия:

1. Подключение к централизованным системам горячего водоснабжения, холодного водоснабжения и (или) водоотведения осуществляется в следующем порядке:
 1. направление исполнителю запроса о выдаче технических условий (при необходимости) и выдача таким лицам технических условий в случаях и в порядке, которые установлены Правилами;
 2. направление заявителем исполнителю заявления о подключении;
 3. заключение договора о подключении;
 4. выполнение сторонами договора о подключении мероприятий по подключению, предусмотренных условиями договора о подключении;
 5. выполнение мероприятий по подключению, предусмотренных договором о подключении;
 6. подписание заявителем и исполнителем акта о подключении.
2. В случае осуществления самовольного подключения (тех. присоединения) к сетям тепло-, водоснабжения и водоотведения заявитель может быть привлечен к ответственности в соответствии со статьями 7.19 и 7.20 КоАП РФ.
3. Информацию о плате за подключение можно уточнить на сайте <https://krc.mosreg.ru/> в разделе: Документы/Нормотворчество/Распоряжения.

Директор

Якин А.П.

Сведения о технических условиях № 437583 ТУ от 2024-01-26
на электроснабжение земельного участка с кадастровым номером
50:26:0131008:67

расположенном : Российская Федерация, Московская обл., Наро-Фоминский г.о.

I. Предельная свободная мощность существующих сетей.

Вблизи участка расположена ПС-Встреча, принадлежащая ПАО «Россети». Максимальная мощность, разрешенная для технологического присоединения, по информации, размещенной на официальном интернет сайте владельца указанного питающего центра составляет 42,2 МВА.

II. Максимальная нагрузка: 42,2 МВА.

III. Срок осуществления мероприятий по технологическому присоединению:

В соответствии с подпунктом б) пункта 16 Правил технологического присоединения энергопринимающих устройств потребителей электрической энергии, объектов по производству электрической энергии, а также объектов электросетевого хозяйства, принадлежащих сетевым организациям и иным лицам, к электрическим сетям», утвержденных Постановлением Правительства Российской Федерации от 27.12.2004 № 861, срок присоединения составляет:

а. В случаях осуществления технологического присоединения к электрическим сетям классом напряжения до 20 кВ включительно, при этом расстояние от существующих электрических сетей необходимого класса напряжения до границ участка, на котором расположены присоединяемые энергопринимающие устройства, составляет не более 300 метров в городах и поселках городского типа и не более 500 метров в сельской местности и от сетевой организации не требуется выполнение работ по строительству (реконструкции) объектов электросетевого хозяйства, включенных (подлежащих включению) в инвестиционные программы сетевых организаций (в том числе смежных сетевых организаций), и (или) объектов по производству электрической энергии, за исключением работ по строительству объектов электросетевого хозяйства от существующих объектов электросетевого хозяйства до присоединяемых энергопринимающих устройств и (или) объектов электроэнергетики:

30 рабочих дней - для заявителей

- Юридических лиц или индивидуальных предпринимателей в целях технологического присоединения по второй или третьей категории надежности энергопринимающих устройств, максимальная мощность которых составляет до 150 кВт включительно (с учетом ранее присоединенных в данной точке присоединения энергопринимающих устройств);

- Физических лиц в целях технологического присоединения энергопринимающих устройств, максимальная мощность которых составляет до 15 кВт включительно (с учетом ранее присоединенных в данной точке присоединения энергопринимающих устройств), которые используются для бытовых и иных нужд, не связанных с осуществлением предпринимательской деятельности, и электроснабжение которых предусматривается по одному источнику,


при одновременном соблюдении следующих условий:

- технологическое присоединение энергопринимающих устройств заявителя осуществляется к электрическим сетям классом напряжения 0,4 кВ и ниже;

- расстояние от существующих электрических сетей необходимого класса напряжения до границ участка, на котором расположены присоединяемые энергопринимающие устройства, составляет не более 15 метров;

отсутствует необходимость урегулирования отношений с лицами, являющимися собственниками или иными законными владельцами земельных участков.

<https://disk.yandex.ru/i/XhwhSBRfo8aUbA>



Муниципальное унитарное предприятие
"Водоканал Наро-Фоминского городского округа"
143302, Московская область, г. Наро-Фоминск, ул. Московская, д. 11 Телефон: 8(496) 343-06-51
E-mail: reception@vdknf.ru Сайт: WWW.VDKNF.RU

от _____ № _____

ИНФОРМАЦИЯ О ВОЗМОЖНОСТИ ПОДКЛЮЧЕНИЯ

(технологического присоединения) объекта капитального строительства к сетям инженерно-технического обеспечения

РЕСУРСОСНАБЖАЮЩАЯ ОРГАНИЗАЦИЯ	
Тип сети	Холодное водоснабжение
Номер	215
Дата выдачи	30-01-2024
Наименование РСО	МУП «Водоканал Наро-Фоминского городского округа»
ИНН РСО	5030015500
Адрес РСО	143302, МО, г. Наро-Фоминск, ул. Московская, д. 11
ИНФОРМАЦИЯ О ЗАЯВКЕ	
Наименование	ООО Восход
ИНН	
Дата заявки	26-01-2024
Номер заявки	437583/1216931
Номер заявления	P001-1821969731-81428871
ИНФОРМАЦИЯ ОБ ОБЪЕКТЕ	
Кадастровый номер земельного участка	50:26:0131008:67
Адрес земельного участка	Российская Федерация, Московская обл., Наро-Фоминский г.о.
Назначение объекта	Категория земель: Земли сельскохозяйственного назначения по документу: для сельскохозяйственного производства
ИНФОРМАЦИЯ ПО ПОДКЛЮЧЕНИЮ ОБЪЕКТА	
Сведения о наличии или об отсутствии технической возможности подключения	Отсутствует
Сведения о максимальной нагрузке в возможных точках подключения (технологического присоединения)	Отсутствует техническая возможность
Срок, в течение которого правообладатель земельного участка может обратиться к исполнителю в целях заключения договора о подключении, предусматривающего предоставление ему подключаемой мощности (нагрузки) в пределах максимальной мощности (нагрузки) в возможных точках присоединения*	-

* Срок не может составлять менее 3 месяцев со дня представления исполнителем информации о возможности подключения (технологического присоединения) объектов капитального строительства к централизованным системам горячего водоснабжения, холодного водоснабжения и (или) водоотведения.

Прочие условия:

1. Подключение к централизованным системам горячего водоснабжения, холодного водоснабжения и (или) водоотведения осуществляется в следующем порядке:

1. направление исполнителю запроса о выдаче технических условий (при необходимости) и выдача таким лицам технических условий в случаях и в порядке, которые установлены Правилами;
2. направление заявителем исполнителю заявления о подключении;
3. заключение договора о подключении;
4. выполнение сторонами договора о подключении мероприятий по подключению, предусмотренных условиями договора о подключении;
5. выполнение мероприятий по подключению, предусмотренных договором о подключении;
6. подписание заявителем и исполнителем акта о подключении.

2. В случае осуществления самовольного подключения (тех. присоединения) к сетям тепло-, водоснабжения и водоотведения заявитель может быть привлечен к ответственности в соответствии со статьями 7.19 и 7.20 КоАП РФ.

3. Информацию о плате за подключение можно уточнить на сайте <https://kts.mosreg.ru/> в разделе: Документы/Нормотворчество/Распоряжения.

Директор

Якин А.П.

Уд