

## Градостроительный план земельного участка №

**Р Ф - 5 0 - 3 - 4 1 - 0 - 0 0 - 2 0 2 3 - 1 0 9 2 7**

Градостроительный план земельного участка подготовлен на основании

**заявления ООО "ПОКРОВСКОЕ"**

**от 23 марта 2023 г. № Р001-7077334321-69935453**

(реквизиты заявления правообладателя земельного участка, иного лица в случае, предусмотренном частью 1.1 статьи 57.3 Градостроительного кодекса Российской Федерации, с указанием Ф.И.О. заявителя – физического лица, либо реквизиты заявления и наименование заявителя – юридического лица о выдаче градостроительного плана земельного участка)

Местонахождение земельного участка

**Московская область**

(субъект Российской Федерации)

**Городской округ Подольск**

(муниципальный район или городской округ)

(поселение)

Описание границ земельного участка (образуемого земельного участка):

Обозначение (номер) характерной точки	Перечень координат характерных точек в системе координат, используемой для ведения Единого государственного реестра недвижимости	
	X	Y
1	434919.82	2194897.74
2	435023.64	2195003.59
3	435020.30	2195028.98
4	435006.11	2195151.84
5	434994.58	2195252.52
6	434986.97	2195328.47
7	434971.34	2195326.70
8	434894.62	2195317.63
9	434702.56	2195294.91
10	434691.92	2195277.97
11	434687.56	2195261.71
12	434619.42	2195254.32
13	434610.18	2195283.98
14	434432.53	2195262.97
15	434382.87	2195257.10
16	434385.91	2195225.86
17	434350.29	2195222.33
18	434347.24	2195253.57
19	434125.94	2195230.73
20	434119.66	2195223.96
21	434117.21	2195216.13
22	434117.71	2195200.92
23	434123.22	2195200.94
24	434141.07	2195202.56
25	434141.34	2195200.58
26	434143.25	2195200.75
27	434143.69	2195196.67
28	434149.65	2195197.19
29	434151.21	2195179.44
30	434145.22	2195178.92
31	434145.45	2195177.05
32	434152.94	2195159.04
33	434154.41	2195153.03
34	434181.70	2195159.51
35	434205.76	2195058.57
36	434271.61	2194782.32

Кадастровый номер земельного участка (при наличии) или в случае, предусмотренном частью 1.1 статьи 57.3 Градостроительного кодекса Российской Федерации, условный номер образуемого земельного участка на основании утвержденных проекта межевания территории и (или) схемы расположения земельного участка или земельных участков на кадастровом плане территории

**50:27:0020550:1281**

Площадь земельного участка

**343 761 кв. м**

Информация о расположенных в границах земельного участка объектах капитального строительства

***Объекты капитального строительства отсутствуют***

Информация о границах зоны планируемого размещения объекта капитального строительства в соответствии с утвержденным проектом планировки территории (при наличии)

***В соответствии с утвержденным проектом планировки территории***

***Координаты проектом планировки территории не установлены***

Обозначение (номер) характерной точки	Перечень координат характерных точек в системе координат, используемой для ведения Единого государственного реестра недвижимости	
	X	Y
-	-	-

Реквизиты проекта планировки территории и (или) проекта межевания территории в случае, если земельный участок расположен в границах территории, в отношении которой утверждены проект планировки территории и (или) проект межевания территории

***Документация по планировке территории утверждена Федеральным дорожным агентством Министерства транспорта Российской Федерации (РОСАВТОДОР) от 03.10.2013г. №1527-р "Об утверждении документации по планировке территории объекта "Капитальный ремонт автомобильной дороги М-2 "Крым" Москва - Тула - Орел - Курск - Белгород - граница с Украиной км 21+800 - км 36+000, Московская область".***

(указывается в случае, если земельный участок расположен в границах территории, в отношении которой утверждены проект планировки территории и (или) проект межевания территории)

Градостроительный план подготовлен

**Комитетом по архитектуре и градостроительству Московской области**

(Ф.И.О., должность уполномоченного лица, наименование органа)

М.П.  
(при наличии)

(подпись)

/ **Демьянко М.Ю.** /  
(расшифровка подписи)

Дата выдачи

11.04.2023

(ДД.ММ.ГГГГ.)



ДОКУМЕНТ ПОДПИСАН  
ЭЛЕКТРОННОЙ ПОДПИСЬЮ

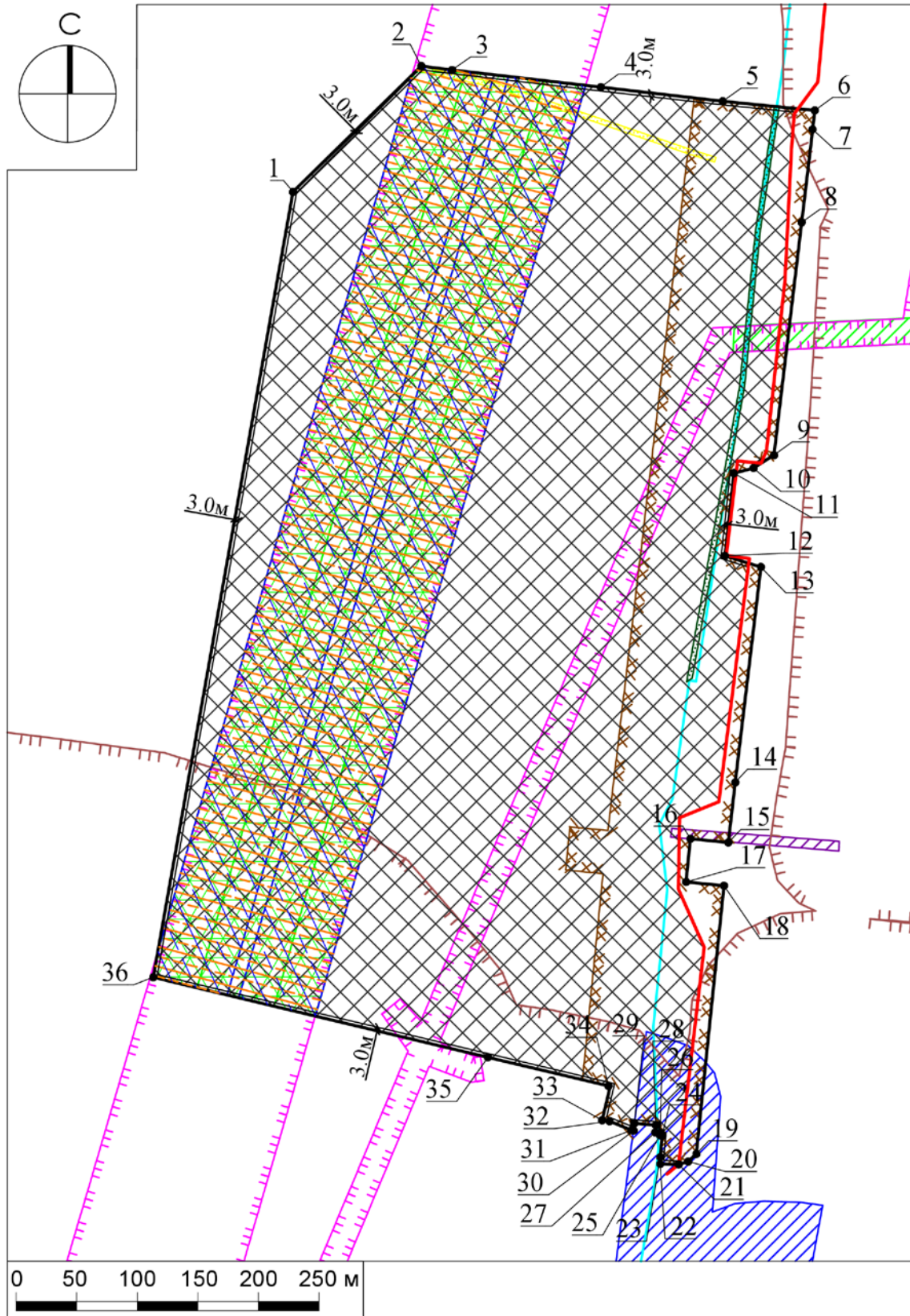
Сертификат:

0087BF68044312715104E0F9221A2DD46

Владелец: Демьянко Максим Юрьевич

Действителен с: 24.11.2022 по 17.11.2024

# 1. Чертеж градостроительного плана земельного участка



## Условные обозначения

- границы зон, в пределах которых разрешается строительство объектов капитального строительства
- минимальные отступы от границ земельного участка, в пределах которых разрешается строительство объектов капитального строительства (согласно видам разрешенного использования)<sup>1</sup>
- номер поворотной точки границ земельного участка
- граница земельного участка
- ограничения прав на земельный участок, предусмотренные статьей 56 Земельного кодекса Российской Федерации (постановление Правительства РФ № 160 от 24.02.2009 г.)<sup>2</sup>
- ограничения прав на земельный участок, предусмотренные статьей 56 Земельного кодекса Российской Федерации (постановление Правительства РФ от 9 июня 1995 г. № 578)<sup>2</sup>
- граница ограничений прав на земельный участок, предусмотренных статьей 56 Земельного кодекса Российской Федерации (п. 8 и 8.1 статьи 26 ФЗ 257; приказ Министерства Транспорта РФ № 4 от 13.01.2010 г. придорожная полоса автомобильной дороги)<sup>2</sup>
- охранная зона инженерных сетей (ЛЭП)<sup>2</sup>
- охранная зона инженерных сетей (газопровод)<sup>2</sup>
- часть земельного участка (публичный сервитут)<sup>2</sup>
- красные линии
- охранная зона распределительных газопроводов\*
- охранная зона линий электропередач\*
- санитарно-защитная зона\*
- кабель связи<sup>3</sup>
- граница санитарно-защитных зон предприятий\*\*
- граница охранной зоны инженерных коммуникаций\*

ДОКУМЕНТ ПОДПИСАН  
ЭЛЕКТРОННОЙ ПОДПИСЬЮ  
Сертификат:  
403577465848E6E57391C53F9042046F8  
Владелец: Константинова Галина Николаевна  
Действителен с 30.01.2023 г. по 24.04.2024 г.

Должность	Ф.И.О.	Подпись	Дата	Московская область, Подольский район, Стрелковский с.о., вблизи д. Жданово			
Зам. ген. дир.	Константинова Г.Н.			Градостроительный план земельного участка			
Нач. отд.	Шевченко М.В.						
Зам. нач. отд.	Захаркина В.С.						
				Чертеж градостроительного плана	Стадия	Лист	Листов
						1	4


**МОСОБЛГЕОТРЕСТ**  
Основан в 1971 году

# 1. Чертеж градостроительного плана земельного участка

Градостроительный план земельного участка выдается в целях обеспечения информацией, необходимой для архитектурно-строительного проектирования, строительства, реконструкции объектов капитального строительства в границах земельного участка.


Площадь земельного участка 343 761 кв. м.

1. Чертеж градостроительного плана земельного участка разработан при отсутствии топографической съемки.
2. Чертеж градостроительного плана земельного участка разработан в марте 2023 года ГБУ МО "Мособлгеотрест".
3. При проектировании объектов капитального строительства необходимо учитывать охранные зоны инженерных коммуникаций, в том числе подземных (при наличии). Вынос инженерных коммуникаций возможен по ТУ эксплуатирующих организаций. При наличии охранных зон ЛЭП и/или иных электрических сетей размещение зданий, строений, сооружений возможно при получении письменного решения о согласовании сетевых организаций.
4. Объекты капитального строительства разместить с учетом возможного негативного воздействия планируемого объекта на прилегающие территории, а также с учетом возможного негативного воздействия объектов, расположенных на прилегающих территориях, на планируемый объект.
5. Точка подключения (технологического присоединения) объектов капитального строительства к сетям тепло-, водоснабжения и водоотведения согласно информации о технических условиях эксплуатирующих организаций.
6. Подготовку проектной документации осуществлять в соответствии с требованиями законодательства на основании результатов инженерных изысканий.
7. Архитектурно-градостроительный облик объекта(ов) капитального строительства подлежит согласованию в случаях, установленных положением, утвержденным постановлением Правительства Московской области от 12.07.2022 г. № 726/25. Виды объектов капитального строительства, указанные в п. 7 положения, рассмотрению не подлежат.
8. Предусмотреть стоянки автотранспорта на расчетное число машиномест в соответствии с действующими нормативами.
9. Проектирование выполняется в соответствии с законом Российской Федерации от 21.02.1992 г. № 2395-1 "О недрах".
10. Проектирование и проведение земляных, строительных, мелиоративных, хозяйственных работ, работ по использованию лесов (за исключением работ, указанных в пунктах 3, 4 и 7 части 1 статьи 25 Лесного кодекса Российской Федерации) должны проводиться в соответствии со статьей 30 Федерального закона от 25.06.2002 г. № 73-ФЗ "Об объектах культурного наследия (памятниках истории и культуры) народов Российской Федерации".
11. Проектирование выполняется в соответствии со ст. 11 Правил землепользования и застройки территории.
12. Проектирование и строительство выполняются в соответствии с требованиями Федерального закона от 24.06.1998 № 89-ФЗ "Об отходах производства и потребления", Федерального закона от 10.01.2002 № 7-ФЗ "Об охране окружающей среды", Приказа Федеральной службы по надзору в сфере природопользования от 22.05.2017 № 242 "Об утверждении Федерального классификационного каталога отходов", Постановления Правительства Российской Федерации от 16.02.2008 № 87 "О составе разделов проектной документации и требованиях к их содержанию".

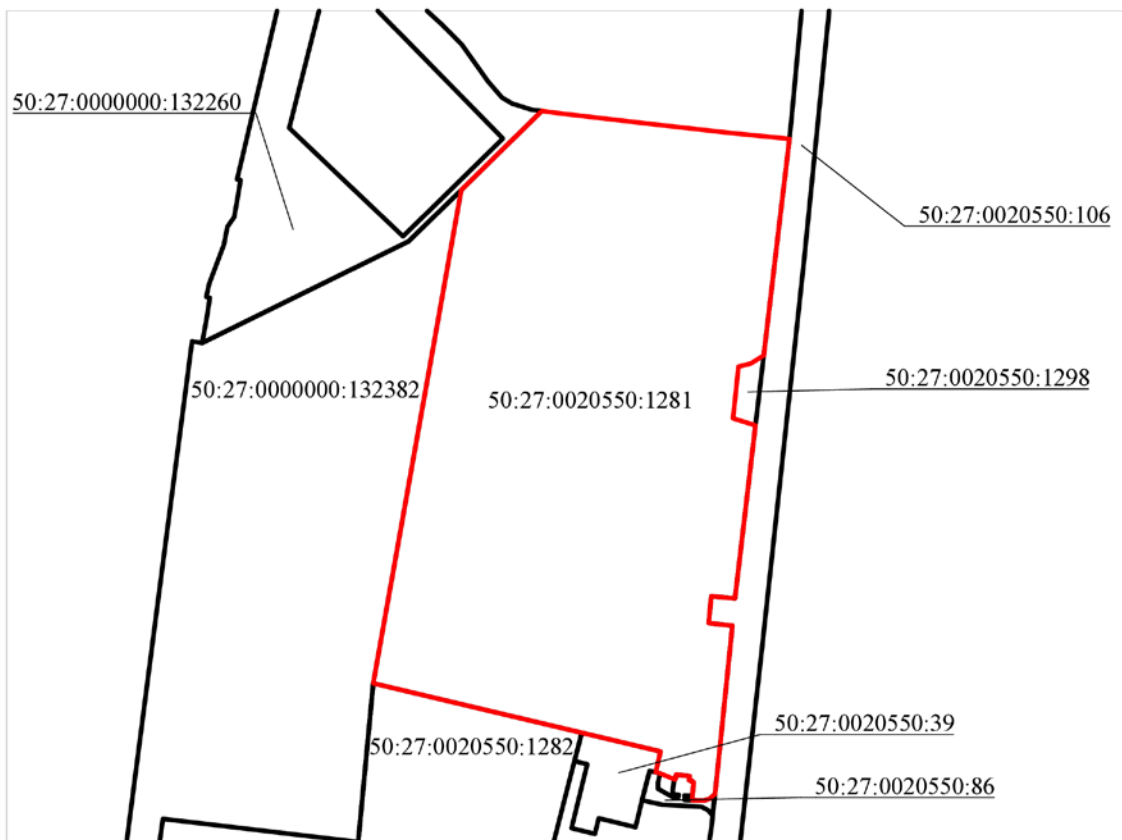
Должность	Ф.И.О.	Подпись	Дата				
Зам. ген. дир.	Константинова Г.Н.			Московская область, Подольский район, Стрелковский с.о., вблизи д. Жданово			
Нач. отд.	Шевченко М.В.						
Зам. нач. отд.	Захаркина В.С.			Градостроительный план земельного участка	Стадия	Лист	Листов
						2	4
				Чертеж градостроительного плана	 Основан в 1971		

13. Оснащение объектов капитального строительства сооружениями связи общего пользования осуществляется с учетом требований, установленных распоряжением Министерства государственного управления, информационных технологий и связи Московской области от 15.08.2022 г. № 11-175/РВ "Об утверждении Типовых технических требований к инженерной инфраструктуре многоквартирных домов и социально значимых объектов, используемой при подключении к системе технологического обеспечения региональной общественной безопасности и оперативного управления "Безопасный регион" и рекомендаций к сетям связи общего пользования", постановлением Правительства Московской области от 27.03.2018 г. № 195/12 "Об утверждении Плана мероприятий по созданию, развитию и эксплуатации системы технологического обеспечения региональной общественной безопасности и оперативного управления "Безопасный регион" и внесении изменений в постановление Правительства Московской области от 27.01.2015 г. № 23/3 "О создании в Московской области системы технологического обеспечения региональной общественной безопасности и оперативного управления "Безопасный регион".

Выполнено в М 1:5000.


Должность	Ф.И.О.	Подпись	Дата				
Зам. ген. дир.	Константинова Г.Н.			Московская область, Подольский район, Стрелковский с.о., вблизи д. Жданово			
Нач. отд.	Шевченко М.В.						
Зам. нач. отд.	Захаркина В.С.			Градостроительный план земельного участка	Стадия	Лист	Листов
						3	4
				Чертеж градостроительного плана	 <small>Основан в 1971</small>		

**Схема расположения земельного участка  
в окружении смежно расположенных земельных участков  
(Ситуационный план)**



**Условные обозначения**

- граница рассматриваемого участка
- границы смежных участков

Должность	Ф.И.О.	Подпись	Дата				
Зам. ген. дир.	Константинова Г.Н.			Московская область, Подольский район, Стрелковский с.о., вблизи д. Жданово			
Нач. отд.	Шевченко М.В.						
Зам. нач. отд.	Захаркина В.С.			Градостроительный план земельного участка	Стадия	Лист	Листов
						4	4
				Ситуационный план	 <small>Основан в 1971</small>		

**2. Информация о градостроительном регламенте либо требованиях к назначению, параметрам и размещению объекта капитального строительства на земельном участке, на который действие градостроительного регламента не распространяется или для которого градостроительный регламент не устанавливается**

*Земельный участок расположен в территориальной зоне: СХ-3 - зона сельскохозяйственного производства.\* Зона сельскохозяйственного производства СХ-3 установлена для ведения сельскохозяйственного производства, обеспечения деятельности фермерских хозяйств, создания защитных лесных насаждений, научно-исследовательских, учебных и иных связанных с сельскохозяйственным производством целей, а также для целей аквакультуры (рыбоводства), в том числе, для размещения объектов капитального строительства, необходимых для сельскохозяйственного производства.*

*\*-В соответствии с п. 4 ст. 78 Земельного кодекса РФ*

*Градостроительные регламенты применяются в части, не противоречащей утвержденным режимам зон охраны объектов культурного наследия.*

*На часть земельного участка действие градостроительного регламента не распространяется.*

**2.1. Реквизиты акта органа государственной власти субъекта Российской Федерации, органа местного самоуправления, содержащего градостроительный регламент либо реквизиты акта федерального органа государственной власти, органа государственной власти субъекта Российской Федерации, органа местного самоуправления, иной организации, определяющего, в соответствии с федеральными законами, порядок использования земельного участка, на который действие градостроительного регламента не распространяется или для которого градостроительный регламент не устанавливается**

*Правила землепользования и застройки территории (части территории) городского округа Подольск Московской области утверждены постановлением Администрации городского округа Подольск от 20.08.2021 г. № 1113-П "Об утверждении Правил землепользования и застройки территории (части территории) Городского округа Подольск Московской области" (в редакции постановления Администрации городского округа Подольск от 14.03.2023 г. № 374-П);*

*Документация по планировке территории утверждена Федеральным дорожным агентством Министерства транспорта Российской Федерации (РОСАВТОДОР) от 03.10.2013г. №1527-р "Об утверждении документации по планировке территории объекта "Капитальный ремонт автомобильной дороги М-2 "Крым" Москва - Тула - Орел - Курск - Белгород - граница с Украиной км 21+800 - км 36+000, Московская область".*

**2.2. Информация о видах разрешенного использования земельного участка**

основные виды разрешенного использования земельного участка:

- *растениеводство 1.1;*
- *выращивание зерновых и иных сельскохозяйственных культур 1.2;*
- *овощеводство 1.3;*
- *выращивание тонизирующих, лекарственных, цветочных культур 1.4;*
- *садоводство 1.5;*
- *виноградарство 1.5.1;*
- *выращивание льна и конопли 1.6;*
- *животноводство 1.7;*
- *скотоводство 1.8;*
- *звероводство 1.9;*
- *птицеводство 1.10;*
- *свиноводство 1.11;*
- *пчеловодство 1.12;*



- *рыболовство 1.13;*
- *научное обеспечение сельского хозяйства 1.14;*
- *хранение и переработка сельскохозяйственной продукции 1.15;*
- *ведения личного подсобного хозяйства на полевых участках 1.16;*
- *питомники 1.17;*
- *обеспечение сельскохозяйственного производства 1.18;*
- *сенокошение 1.19;*
- *выпас сельскохозяйственных животных 1.20;*
- *водные объекты 11.0;*
- *земельные участки (территории) общего пользования 12.0;*
- *улично-дорожная сеть 12.0.1;*
- *благоустройство территории 12.0.2;*
- *земельные участки общего назначения 13.0;*

условно разрешенные виды использования земельного участка:

- *проведение научных испытаний 3.9.3;*
- *охота и рыбалка 5.3;*
- *железнодорожный транспорт 7.1;*
- *автомобильный транспорт 7.2;*
- *размещение автомобильных дорог 7.2.1;*
- *водный транспорт 7.3;*
- *воздушный транспорт 7.4;*

вспомогательные виды разрешенного использования земельного участка:

- *предоставление коммунальных услуг 3.1.1;*
- *связь 6.8;*
- *обеспечение внутреннего правопорядка 8.3.*

**2.3.** Предельные (минимальные и (или) максимальные) размеры земельного участка и предельные параметры разрешенного строительства, реконструкции объекта капитального строительства, установленные градостроительным регламентом для территориальной зоны, в которой расположен земельный участок:

Предельные (минимальные и (или) максимальные) размеры земельных участков, в том числе их площадь			Минимальные отступы от границ земельного участка в целях определения мест допустимого размещения зданий, строений, сооружений, за пределами которых запрещено строительство зданий, строений, сооружений	Предельное количество этажей и (или) предельная высота зданий, строений, сооружений	Максимальный процент застройки в границах земельного участка, определяемый как отношение суммарной площади земельного участка, которая может быть застроена, ко всей площади земельного участка	Требования к архитектурным решениям объектов капитального строительства, расположенным в границах территории исторического поселения федерального или регионального значения	Иные показатели
1	2	3	4	5	6	7	8
Длина, м	Ширина, м	Площадь, м <sup>2</sup> или га					
-	-	-	-	-	-	-	-

**Основные виды разрешенного использования**

№ п/п	Наименование ВРИ	Код(числовое обозначение ВРИ)	Предельные размеры земельных Участков (кв. м)		Максимальный процент застройки	Минимальные отступы от границ земельного участка (м)*
			min	max		
1.	<i>Растениеводство</i>	<i>1.1</i>	<i>Не подлежат установлению</i>			3
2.	<i>Выращивание зерновых и иных сельскохозяйственных культур</i>	<i>1.2</i>	<i>Не подлежат установлению</i>			3
3.	<i>Овощеводство</i>	<i>1.3</i>	<i>Не подлежат установлению</i>			3
4.	<i>Выращивание тонизирующих, лекарственных, цветочных культур</i>	<i>1.4</i>	<i>Не подлежат установлению</i>			3
5.	<i>Садоводство</i>	<i>1.5</i>	<i>Не подлежат установлению</i>			3
6.	<i>Виноградарство</i>	<i>1.5.1</i>	<i>Не подлежат установлению</i>			3
7.	<i>Выращивание льна и конопли</i>	<i>1.6</i>	<i>Не подлежат установлению</i>			3

8.	<i>Животноводство</i>	<i>1.7</i>	<i>Не подлежат установлению</i>	<i>3</i>
9.	<i>Скотоводство</i>	<i>1.8</i>	<i>Не подлежат установлению</i>	<i>3</i>
10.	<i>Звероводство</i>	<i>1.9</i>	<i>Не подлежат установлению</i>	<i>3</i>
11.	<i>Птицеводство</i>	<i>1.10</i>	<i>Не подлежат установлению</i>	<i>3</i>
12.	<i>Свиноводство</i>	<i>1.11</i>	<i>Не подлежат установлению</i>	<i>3</i>
13.	<i>Пчеловодство</i>	<i>1.12</i>	<i>Не подлежат установлению</i>	<i>3</i>
14.	<i>Рыбоводство</i>	<i>1.13</i>	<i>Не подлежат установлению</i>	<i>3</i>
15.	<i>Научное обеспечение сельского хозяйства</i>	<i>1.14</i>	<i>Не подлежат установлению</i>	<i>3</i>
16.	<i>Хранение и переработка сельскохозяйственной продукции</i>	<i>1.15</i>	<i>Не подлежат установлению</i>	<i>3</i>
17.	<i>Ведения личного подсобного хозяйства на полевых участках</i>	<i>1.16</i>	<i>Не подлежат установлению</i>	<i>3</i>
18.	<i>Питомники</i>	<i>1.17</i>	<i>Не подлежат установлению</i>	<i>3</i>
19.	<i>Обеспечение сельскохозяйственного производства</i>	<i>1.18</i>	<i>Не подлежат установлению</i>	<i>3</i>
20.	<i>Сенокошение</i>	<i>1.19</i>	<i>Не подлежат установлению</i>	<i>3</i>
21.	<i>Выпас сельскохозяйственных животных</i>	<i>1.20</i>	<i>Не подлежат установлению</i>	<i>3</i>
22.	<i>Водные объекты</i>	<i>11.0</i>	<i>Не подлежат установлению</i>	
23.	<i>Земельные участки (территории) общего пользования</i>	<i>12.0</i>	<i>Не распространяется</i>	
24.	<i>Улично-дорожная сеть</i>	<i>12.0.1</i>	<i>Не подлежат установлению</i>	
25.	<i>Благоустройство территории</i>	<i>12.0.2</i>	<i>Не подлежат установлению</i>	
26.	<i>Земельные участки общего назначения</i>	<i>13.0</i>	<i>Не подлежат установлению</i>	

**Условно разрешенные виды использования**

№ п/п	Наименование ВРИ	Код(числовое обозначение ВРИ)	Предельные размеры земельных участков (кв. м)		Максимальный процент застройки	Минимальные отступы от границ земельного участка (м)*
			min	max		
1.	<i>Проведение научных испытаний</i>	<i>3.9.3</i>	<i>Не подлежат установлению</i>			<i>3</i>

2.	<i>Охота и рыбалка</i>	5.3	<i>Не подлежат установлению</i>	3
3.	<i>Железнодорожный транспорт</i>	7.1	<i>Не распространяется</i>	
4.	<i>Автомобильный транспорт</i>	7.2	<i>Не распространяется</i>	
5.	<i>Размещение автомобильных дорог</i>	7.2.1	<i>Не распространяется</i>	
6.	<i>Водный транспорт</i>	7.3	<i>Не распространяется</i>	
7.	<i>Воздушный транспорт</i>	7.4	<i>Не распространяется</i>	

\* - для объектов капитального строительства, общая площадь которых составляет более 1500 квадратных метров, минимальные отступы от границ земельного участка не подлежат установлению, а определяются в соответствии с требованиями СП 4.13130 и иными нормативными документами за исключением видов разрешенного использования "магазины" (4.4), "общежития" (3.2.4), "гостиничное обслуживание" (4.7).

*Предельная максимальная этажность определяется с учетом требований п. 9 ст. 11 настоящих Правил.*

**2.4.** Требования к назначению, параметрам и размещению объекта капитального строительства на земельном участке, на который действие градостроительного регламента не распространяется или для которого градостроительный регламент не устанавливается (за исключением случая, предусмотренного пунктом 7.1 части 3 статьи 57.3 Градостроительного кодекса Российской Федерации):

Причины отнесения земельного участка к виду земельного участка, на который действие градостроительного регламента не распространяется или для которого градостроительный регламент не устанавливается	Реквизиты акта, регулирующего использование земельного участка	Требования к использованию земельного участка	Требования к параметрам объекта капитального строительства			Требования к размещению объектов капитального строительства	
			Предельное количество этажей и (или) предельная высота зданий, строений, сооружений	Максимальный процент застройки в границах земельного участка, определяемый как отношение суммарной площади земельного участка, которая может быть застроена, ко всей площади земельного участка	Иные требования к параметрам объекта капитального строительства	Минимальные отступы от границ земельного участка в целях определения мест допустимого размещения зданий, строений, сооружений, за пределами которых запрещено строительство зданий, строений, сооружений	Иные требования к размещению объектов капитального строительства
1	2	3	4	5	6	7	8
<i>Земельные участки, предназначенные для размещения линейных объектов</i>	<i>Документация по планировке территории, утвержденная Федеральным дорожным агентством Министерства транспорта Российской Федерации (РОСАВТОДОР) от 03.10.2013г. №1527-р</i>	-	-	-	-	-	-

**2.5.** Предельные параметры разрешенного строительства, реконструкции объекта капитального строительства, установленные положением об особо охраняемых природных территориях, в случае выдачи градостроительного плана земельного участка в отношении земельного участка, расположенного в границах особо охраняемой природной территории:

Причины отнесения земельного участка к виду земельного участка для которого градостроительный регламент не устанавливается	Реквизиты Положения об особо охраняемой природной территории	Реквизиты утвержденной документации по планировке территории	Зонирование особо охраняемой природной территории (нет)							
			Функциональная зона	Виды разрешенного использования земельного участка		Требования к параметрам объекта капитального строительства			Требования к размещению объектов капитального строительства	
				Основные виды разрешенного использования	Вспомогательные виды разрешенного использования	Предельное количество этажей и (или) предельная высота зданий, строений, сооружений	Максимальный процент застройки в границах земельного участка, определяемый как отношение суммарной площади земельного участка, которая может быть застроена, ко всей площади земельного участка	Иные требования к параметрам объекта капитального строительства	Минимальные отступы от границ земельного участка в целях определения мест допустимого размещения зданий, строений, сооружений, за пределами которых запрещено строительство зданий, строений, сооружений	Иные требования к размещению объектов капитального строительства
1	2	3	4	5	6	7	8	9	10	11
-	-	-	-	-	-	-	-	-	-	-
1	2	3	4	5	6	7	8	9	10	11



**5. Информация об ограничениях использования земельного участка, в том числе, если земельный участок полностью или частично расположен в границах зон с особыми условиями использования территорий**

*Строительство, реконструкция объектов капитального строительства допускается при наличии согласования с Федеральной службой охраны Российской Федерации.<sup>4</sup>*

*Земельный участок частично расположен в границе охранной зоны инженерных коммуникаций.<sup>1\*</sup>*

*Земельный участок частично расположен в границах ограничений прав на земельный участок, предусмотренных статьей 56 Земельного кодекса Российской Федерации, площадью 51455 кв. м. Содержание ограничения (обременения): постановление Правительства РФ № 160 от 24.02.2009 г. "О порядке установления охранных зон объектов электросетевого хозяйства и особых условий использования земельных участков, расположенных в границах таких зон" п.п. 10, 11.<sup>2</sup>*

*Земельный участок частично расположен в границах ограничений прав на земельный участок, предусмотренных статьей 56 Земельного кодекса Российской Федерации, площадью 1915 кв. м. Содержание ограничения (обременения): п.п. 48, 49 "Правил охраны линий и сооружений связи Российской Федерации" утвержденных Постановлением Правительства РФ от 9 июня 1995 г. № 578.<sup>2</sup>*

*Земельный участок частично расположен в границах ограничений прав на земельный участок, предусмотренных статьей 56 Земельного кодекса Российской Федерации, площадью 50372 кв. м. Содержание ограничения (обременения): постановление Правительства РФ № 160 от 24.02.2009 г. "О порядке установления охранных зон объектов электросетевого хозяйства и особых условий использования земельных участков, расположенных в границах таких зон" п.п. 10, 11.<sup>2</sup>*

*Земельный участок частично расположен в границах ограничений прав на земельный участок, предусмотренных статьей 56 Земельного кодекса Российской Федерации, площадью 50986 кв. м. Содержание ограничения (обременения): постановление Правительства РФ № 160 от 24.02.2009 г. "О порядке установления охранных зон объектов электросетевого хозяйства и особых условий использования земельных участков, расположенных в границах таких зон" п.п. 10, 11.<sup>2</sup>*

*Земельный участок частично расположен в границах ограничений прав на земельный участок, предусмотренных статьей 56 Земельного кодекса Российской Федерации, площадью 82531 кв. м. Содержание ограничения (обременения): п. 8 и 8.1 статьи 26 ФЗ 257 "Об автомобильных дорогах и дорожной деятельности в РФ", Приказом Министерства Транспорта РФ № 4 от 13.01.2010 г. "Об установлении и использовании придорожных полос автомобильных дорог федерального значения", придорожная полоса автомобильной дороги.<sup>2</sup> Строительство, реконструкция в границах придорожных полос автомобильной дороги объектов капитального строительства допускается при наличии согласования в письменной форме с владельцем автомобильной дороги.<sup>5</sup>*

*На части земельного участка установлен публичный сервитут для использования земель и земельных участков в целях эксплуатации объекта энергетики федерального значения "Линия электропередачи 220 кВ "ТЭЦ 26 – Гулево 1", входящего в состав "Группа воздушных линий электропередачи 220 кВ между ТЭЦ 26 и подстанцией 220 кВ "Гулево" № 182", площадью 50370 кв.м.<sup>2</sup>*

*На части земельного участка установлен публичный сервитут для использования земель и земельных участков в целях эксплуатации объекта энергетики федерального значения "Линия электропередачи 220 кВ "ТЭЦ 26 – Гулево 2", входящего в состав "Группа воздушных линий электропередачи 220 кВ между ТЭЦ 26 и подстанцией 220 кВ "Гулево" № 182", площадью 50985 кв.м.<sup>2</sup>*



*Земельный участок частично расположен в границах охранной зоны инженерной сети газопровод ("Газораспределительная сеть д. Стрелково", кадастровый номер 50:27:0020509:634), площадью 1026 кв. м.<sup>2</sup> Согласовать размещение объектов капитального строительства в соответствии с действующим законодательством.<sup>6</sup>*

*На части земельного участка установлен публичный сервитут для использования земель и земельных участков в целях эксплуатации объекта энергетики федерального значения "ВЛ 220 кВ "Бугры – ГТЭС Коломенское", площадью 51456 кв.м.<sup>2</sup>*

*Земельный участок частично расположен в границах охранной зоны инженерной сети ЛЭП (ВЛ 220 кВ "ТЭЦ – 26 – Гулево" – 1), площадью 50370 кв. м.<sup>2</sup>*

*Земельный участок частично расположен в границах охранной зоны инженерной сети ЛЭП (ВЛ 220 кВ "ТЭЦ – 26 – Гулево" – 2), площадью 50985 кв. м.<sup>2</sup>*

*Земельный участок полностью расположен в пределах приаэродромной территории аэродрома Остафьево.\* Согласовать размещение объектов капитального строительства в соответствии с действующим законодательством.<sup>7</sup>*

*Земельный участок полностью расположен в пределах приаэродромной территории аэродрома Москва (Домодедово). Согласовать размещение объектов капитального строительства в соответствии с действующим законодательством.<sup>7</sup>*

*Земельный участок частично расположен в границах санитарно-защитных зон предприятий.<sup>8\*\*</sup>*

*Земельный участок частично расположен в охранной зоне распределительных газопроводов.<sup>9\*</sup> Согласовать размещение объектов капитального строительства в соответствии с действующим законодательством.<sup>6</sup>*

*Земельный участок частично расположен в охранной зоне линий электропередач.<sup>9\*</sup>*

*Земельный участок частично расположен в санитарно-защитной зоне.<sup>10\*</sup>*

**6. Информация о границах зон с особыми условиями использования территорий, если земельный участок полностью или частично расположен в границах таких зон:**

Наименование зоны с особыми условиями использования территории с указанием объекта, в отношении которого установлена такая зона	Перечень координат характерных точек в системе координат, используемой для ведения Единого государственного реестра недвижимости		
	Обозначение (номер) характерной точки	X	Y
1	2	3	4
<i>Охранная зона инженерных коммуникаций</i>	-	-	-
<i>Ограничения прав на земельный участок, предусмотренные статьей 56 Земельного кодекса Российской Федерации. Содержание ограничения (обременения): постановление Правительства РФ № 160 от 24.02.2009 г. "О порядке установления охранных зон объектов электросетевого хозяйства и особых условий использования земельных участков, расположенных в границах таких зон" п.п. 10, 11</i>	-	435019.04 435011.48 434712.62 434302.99 434247.84 434262.97 434321.63 434730.77	2195039.90 2195105.35 2195016.67 2194897.89 2194882.04 2194818.55 2194835.43 2194954.37

<p><i>Ограничения прав на земельный участок, предусмотренные статьей 56 Земельного кодекса Российской Федерации. Содержание ограничения (обременения): п.п. 48, 49 "Правил охраны линий и сооружений связи Российской Федерации" утвержденных Постановлением Правительства РФ от 9 июня 1995 г. № 578</i></p>	-	<p>434990.30 434989.90 434989.42 434888.58 434758.62 434518.42 434515.25 434759.18 434889.08</p>	<p>2195295.16 2195299.14 2195299.07 2195283.71 2195270.47 2195227.20 2195222.57 2195266.51 2195279.74</p>
<p><i>Ограничения прав на земельный участок, предусмотренные статьей 56 Земельного кодекса Российской Федерации. Содержание ограничения (обременения): постановление Правительства РФ № 160 от 24.02.2009 г. "О порядке установления охранных зон объектов электросетевого хозяйства и особых условий использования земельных участков, расположенных в границах таких зон" п.п. 10, 11</i></p>	-	<p>435014.91 435007.57 434715.54 434289.62 434239.72 434254.77 434308.77 434730.05</p>	<p>2195075.64 2195139.26 2195054.11 2194930.60 2194916.08 2194852.95 2194868.80 2194993.44</p>
<p><i>Ограничения прав на земельный участок, предусмотренные статьей 56 Земельного кодекса Российской Федерации. Содержание ограничения (обременения): постановление Правительства РФ № 160 от 24.02.2009 г. "О порядке установления охранных зон объектов электросетевого хозяйства и особых условий использования земельных участков, расположенных в границах таких зон" п.п. 10, 11</i></p>	-	<p>435023.64 435020.30 435016.30 434715.42 434319.86 434257.04 434271.61 434292.84 434338.66 434733.00 435016.19</p>	<p>2195003.59 2195028.98 2195063.63 2194975.79 2194861.82 2194843.42 2194782.32 2194786.10 2194799.55 2194913.51 2194995.99</p>
<p><i>Ограничения прав на земельный участок, предусмотренные статьей 56 Земельного кодекса Российской Федерации. Содержание ограничения (обременения): п. 8 и 8.1 статьи 26 ФЗ 257 "Об автомобильных дорогах и дорожной деятельности в РФ", Приказом Министерства Транспорта РФ № 4 от 13.01.2010 г. "Об установлении и использовании придорожных полос автомобильных дорог федерального значения", придорожная полоса автомобильной дороги</i></p>	-	<p>434997.28 434994.58 434986.97 434971.34 434894.63 434702.56 434691.92 434687.56 434619.42 434610.18 434432.54 434382.87 434383.15 434385.92 434350.29 434347.24 434125.94 434119.66 434117.21 434117.71 434123.23 434141.07 434141.34 434143.25</p>	<p>2195229.00 2195252.52 2195328.47 2195326.70 2195317.63 2195294.91 2195277.97 2195261.71 2195254.32 2195283.98 2195262.97 2195257.09 2195254.32 2195225.86 2195222.33 2195253.57 2195230.73 2195223.96 2195216.13 2195200.92 2195200.94 2195202.56 2195200.58 2195200.75</p>

		434143.69 434149.65 434151.21 434145.22 434145.45 434152.94 434154.41 434181.70 434187.16 434210.01 434357.15 434360.16 434395.83 434392.74 434906.37 434982.84	2195196.67 2195197.19 2195179.44 2195178.92 2195177.05 2195159.04 2195153.03 2195159.51 2195136.61 2195139.00 2195153.58 2195122.82 2195126.35 2195157.59 2195218.32 2195227.37
<i>Охранная зона инженерной сети газопровод ("Газораспределительная сеть д. Стрелково", кадастровый номер 50:27:0020509:634)</i>		435019.96 435023.30 435009.76 434954.96 434948.21 434944.39 434951.16 435005.90	2194999.84 2195003.25 2195064.46 2195225.43 2195246.96 2195245.76 2195224.18 2195063.38
<i>Охранная зона инженерной сети ЛЭП (ВЛ 220 кВ "ТЭЦ – 26 – Гулево" – 1)</i>	-	435014.91 435007.56 434715.54 434289.62 434239.73 434254.77 434308.77 434730.04	2195075.64 2195139.26 2195054.11 2194930.60 2194916.08 2194852.95 2194868.80 2194993.44
<i>Охранная зона инженерной сети ЛЭП (ВЛ 220 кВ "ТЭЦ – 26 – Гулево" – 2)</i>	-	435016.18 435023.64 435020.30 435016.30 434715.42 434319.86 434257.05 434271.61 434292.79 434338.66 434733.00	2194995.99 2195003.59 2195028.98 2195063.63 2194975.79 2194861.82 2194843.42 2194782.32 2194786.09 2194799.55 2194913.51
<i>Приаэродромная территория аэродрома Остафьево</i>	-	-	-
<i>Приаэродромная территория аэродрома Москва (Домодедово)</i>	-	-	-
<i>Санитарно-защитные зоны предприятий</i>	-	-	-
<i>Охранная зона распределительных газопроводов</i>	-	-	-
<i>Охранная зона линий электропередач</i>	-	-	-
<i>Санитарно-защитная зона</i>	-	-	-

**7. Информация о границах публичных сервитутов*****Площадь зоны действия публичного сервитута – 50370 кв.м.<sup>2</sup>***

Обозначение (номер) характерной точки	Перечень координат характерных точек в системе координат, используемой для ведения Единого государственного реестра недвижимости	
	X	Y
-	435014.91 435007.56 434715.54 434289.62 434239.73 434254.77 434308.77 434730.04	2195075.64 2195139.26 2195054.11 2194930.60 2194916.08 2194852.95 2194868.80 2194993.44

**Информация о границах публичных сервитутов*****Площадь зоны действия публичного сервитута – 50985 кв.м.<sup>2</sup>***

Обозначение (номер) характерной точки	Перечень координат характерных точек в системе координат, используемой для ведения Единого государственного реестра недвижимости	
	X	Y
-	435016.18 435023.64 435020.30 435016.30 434715.42 434319.86 434257.05 434271.61 434292.79 434338.66 434733.00	2194995.99 2195003.59 2195028.98 2195063.63 2194975.79 2194861.82 2194843.42 2194782.32 2194786.09 2194799.55 2194913.51

**Информация о границах публичных сервитутов*****Площадь зоны действия публичного сервитута – 51456 кв.м.<sup>2</sup>***

Обозначение (номер) характерной точки	Перечень координат характерных точек в системе координат, используемой для ведения Единого государственного реестра недвижимости	
	X	Y
-	435019.04 435011.48 434712.62 434302.99 434247.84 434262.97 434321.63 434730.77	2195039.89 2195105.35 2195016.67 2194897.89 2194882.04 2194818.55 2194835.43 2194954.37

**8. Номер и (или) наименование элемента планировочной структуры, в границах которого расположен земельный участок*****Приказ Министерства строительства и жилищно-коммунального хозяйства Российской Федерации от 25 апреля 2017 г. № 738/пр "Об утверждении видов элементов планировочной структуры". Городской округ Подольск, 50:27:0020550***

**9. Информация о возможности подключения (технологического присоединения) объектов капитального строительства к сетям инженерно-технического обеспечения (за исключением сетей электроснабжения), определяемая с учетом программ комплексного развития систем коммунальной инфраструктуры поселения, муниципального округа, городского округа (при их наличии), в состав которой входят сведения о максимальной нагрузке в возможных точках подключения (технологического присоединения) к таким сетям, а также сведения об организации, представившей данную информацию**

*Информацию о технических условиях см. приложение*

**10. Реквизиты нормативных правовых актов субъекта Российской Федерации, муниципальных правовых актов, устанавливающих требования к благоустройству территории**

*Закон Московской области от 30.12.2014 г. № 191/2014-ОЗ "О регулировании дополнительных вопросов в сфере благоустройства в Московской области"*

**11. Информация о красных линиях:**

*В соответствии с документацией по планировке территории, утвержденной Федеральным дорожным агентством Министерства транспорта Российской Федерации (РОСАВТОДОР) от 03.10.2013г. №1527-р*

Обозначение (номер) характерной точки	Перечень координат характерных точек в системе координат, используемой для ведения Единого государственного реестра недвижимости	
	X	Y
-	434109.414	2195206.629
	434117.207	2195216.134
	434296.538	2195237.316
	434344.430	2195215.910
	434403.284	2195216.968
	434416.440	2195249.310
	434617.135	2195274.562
	434619.919	2195255.509
	434697.777	2195264.695
	434695.961	2195284.200
	434706.392	2195288.640
	434846.783	2195303.877
	434954.128	2195309.117
	434984.154	2195311.541
	435010.458	2195331.129
	435220.222	2195350.267

<sup>1</sup> - Правила землепользования и застройки территории (части территории) городского округа Подольск Московской области, утвержденные постановлением Администрации городского округа Подольск от 20.08.2021 г. № 1113-П "Об утверждении Правил землепользования и застройки территории (части территории) Городского округа Подольск Московской области" (в редакции постановления Администрации городского округа Подольск от 14.03.2023 г. № 374-П).

<sup>2</sup> - Выписка из Единого государственного реестра недвижимости об объекте недвижимости от 23.03.2023г. № КУВИ-001/2023-70199684.

<sup>3</sup> - Выписка из Единого государственного реестра недвижимости об объекте недвижимости от 24.03.2023г. № КУВИ-001/2023-71139891.

<sup>4</sup> - Федеральный закон от 27.05.1996 № 57-ФЗ "О государственной охране"; Указ Президента РФ от 07.08.2004 № 1013 "Вопросы Федеральной службы охраны Российской Федерации".

<sup>5</sup> - Федеральный закон от 08.11.2007 г. № 257-ФЗ "Об автомобильных дорогах и о дорожной деятельности в Российской Федерации и о внесении изменений в отдельные законодательные акты Российской Федерации".

<sup>6</sup> - Федеральный закон от 31.03.1999 г. № 69-ФЗ "О газоснабжении в Российской Федерации"; Федеральный закон от 03.08.2018 г. № 342-ФЗ "О внесении изменений в Градостроительный кодекс Российской Федерации и отдельные законодательные акты Российской Федерации"; "Правила охраны магистральных трубопроводов" (утв. Минтопэнерго РФ 29.04.1992 г., постановлением Госгортехнадзора РФ от 22.04.1992 г. № 9) (вместе с "Положением о взаимоотношениях предприятий, коммуникации которых проходят в одном техническом коридоре или пересекаются"); Постановление Правительства Российской Федерации от 20.11.2000 г. № 878 "Об утверждении правил охраны газораспределительных сетей"; Постановление Правительства РФ от 08.09.2017 г. № 1083 "Об утверждении Правил охраны магистральных газопроводов и о внесении изменений в Положение о представлении в федеральный орган исполнительной власти (его территориальные органы), уполномоченный Правительством Российской Федерации на осуществление государственного кадастрового учета, государственной регистрации прав, ведение Единого государственного реестра недвижимости и предоставление сведений, содержащихся в Едином государственном реестре недвижимости, федеральными органами исполнительной власти, органами государственной власти субъектов Российской Федерации и органами местного самоуправления дополнительных сведений, воспроизводимых на публичных кадастровых картах".

<sup>7</sup> - Федеральный закон Российской Федерации от 01.07.2017 г. № 135-ФЗ "О внесении изменений в отдельные законодательные акты Российской Федерации в части совершенствования порядка установления и использования приаэродромной территории и санитарно-защитной зоны".

<sup>8</sup> - Генеральный план городского округа Подольск Московской области, утвержденный решением Совета депутатов городского округа Подольск Московской области от 20.12.2012 г. №24/2 "Об утверждении Генерального плана городского округа Подольск Московской области" (в редакции решения Совета депутатов городского округа Подольск Московской области от 28.02.2023 г. №35/2); Постановление Правительства Российской Федерации от 03.03.2018 г. № 222 "Об утверждении правил установления санитарно-защитных зон и использования земельных участков, расположенных в границах санитарно-защитных зон"; СанПиН 2.2.1/2.1.1.1200-03 "Санитарно-защитные зоны и санитарная классификация предприятий, сооружений и иных объектов", утвержденные постановлением Главного государственного санитарного врача Российской Федерации от 25.09.2007 г. № 74.

<sup>9</sup> - Документация по планировке территории, утвержденная Федеральным дорожным агентством Министерства транспорта Российской Федерации (РОСАВТОДОР) от 03.10.2013г. №1527-р "Об утверждении документации по планировке территории объекта "Капитальный ремонт автомобильной дороги М-2 "Крым" Москва - Тула - Орел - Курск - Белгород - граница с Украиной км 21+800 - км 36+000, Московская область".

<sup>10</sup> - Документация по планировке территории, утвержденная Федеральным дорожным агентством Министерства транспорта Российской Федерации (РОСАВТОДОР) от 03.10.2013г. №1527-р "Об утверждении документации по планировке территории объекта "Капитальный ремонт автомобильной дороги М-2 "Крым" Москва - Тула - Орел - Курск - Белгород - граница с Украиной км 21+800 - км 36+000, Московская область"; Постановление Правительства Российской Федерации от 03.03.2018 г. № 222 "Об утверждении правил установления санитарно-защитных зон и использования земельных участков, расположенных в границах санитарно-защитных зон"; СанПиН 2.2.1/2.1.1.1200-03 "Санитарно-защитные зоны и санитарная классификация предприятий, сооружений и иных объектов", утвержденные постановлением Главного государственного санитарного врача Российской Федерации от 25.09.2007 г. № 74.

\* - Приведено в информационных целях, подлежит учету при проектировании.

\*\* - Приведено в информационных целях, подлежит уточнению при проектировании.

## *Приложения*