

Градостроительный план земельного участка №

Р Ф - 5 0 - 3 - 5 9 - 0 - 0 0 - 2 0 2 4 - 1 6 8 0 9 - 0

Градостроительный план земельного участка подготовлен на основании

заявления ООО "АГРОФИРМА ПРЕЧИСТОЕ"

от 28 марта 2024 г. № Р001-8941487578-83261936

(реквизиты заявления правообладателя земельного участка, иного лица в случае, предусмотренном частью 1.1 статьи 57.3 Градостроительного кодекса Российской Федерации, с указанием Ф.И.О. заявителя – физического лица, либо реквизиты заявления и наименование заявителя – юридического лица о выдаче градостроительного плана земельного участка)

Местонахождение земельного участка

Московская область

(субъект Российской Федерации)

городской округ Истра

(муниципальный район или городской округ)

(поселение)

Описание границ земельного участка (образуемого земельного участка):

| Обозначение (номер) характерной точки | Перечень координат характерных точек в системе координат, используемой для ведения Единого государственного реестра недвижимости | |
|--|--|------------|
| | X | Y |
| 1 | 501520.03 | 1315695.17 |
| 2 | 501486.56 | 1315687.56 |
| 3 | 501385.76 | 1315721.65 |
| 4 | 501352.88 | 1315741.38 |
| 5 | 501326.29 | 1315764.55 |
| 6 | 501435.03 | 1316013.94 |
| 7 | 501433.51 | 1316017.75 |
| 8 | 501420.34 | 1316017.58 |
| 9 | 501381.04 | 1315960.71 |
| 10 | 501297.39 | 1315781.27 |
| 11 | 501209.17 | 1315836.76 |
| 12 | 501341.49 | 1316081.61 |
| 13 | 501289.78 | 1316121.14 |
| 14 | 501295.86 | 1316142.43 |
| 15 | 501291.30 | 1316146.99 |
| 16 | 501283.69 | 1316143.19 |
| 17 | 501193.96 | 1316006.32 |
| 18 | 501171.14 | 1315943.21 |
| 19 | 501170.38 | 1315912.80 |
| 20 | 501183.31 | 1315854.26 |
| 21 | 501025.13 | 1315968.29 |
| 22 | 500946.03 | 1316038.24 |
| 23 | 500989.76 | 1316109.34 |
| 24 | 501027.40 | 1316120.36 |
| 25 | 501057.82 | 1316162.94 |
| 26 | 501027.40 | 1316199.44 |
| 27 | 500953.64 | 1316094.50 |
| 28 | 500925.52 | 1316060.35 |
| 29 | 500904.21 | 1316060.28 |
| 30 | 500855.53 | 1316113.50 |
| 31 | 500813.70 | 1316144.68 |
| 32 | 500787.85 | 1316178.13 |
| 33 | 500802.25 | 1316224.77 |
| 34 | 500876.25 | 1316321.76 |
| 35 | 500928.87 | 1316356.28 |
| 36 | 501015.99 | 1316385.73 |
| 37 | 501145.28 | 1316377.37 |
| 38 | 501162.77 | 1316359.88 |
| 39 | 501167.33 | 1316337.83 |

| | | |
|----|-----------|------------|
| 40 | 501216.76 | 1316287.65 |
| 41 | 501260.87 | 1316255.72 |
| 42 | 501311.83 | 1316218.47 |
| 43 | 501384.84 | 1316166.01 |
| 44 | 501413.74 | 1316156.89 |
| 45 | 501461.48 | 1316172.11 |
| 46 | 501530.52 | 1316147.45 |
| 47 | 501566.68 | 1316117.85 |
| 48 | 501601.19 | 1316063.60 |
| 49 | 501594.61 | 1316029.07 |
| 50 | 501565.01 | 1315992.90 |
| 51 | 501551.85 | 1315943.59 |
| 52 | 501551.83 | 1315872.89 |
| 53 | 501538.68 | 1315849.88 |
| 54 | 501538.66 | 1315769.32 |
| 55 | 501527.15 | 1315754.52 |

Кадастровый номер земельного участка (при наличии) или в случае, предусмотренном частью 1.1 статьи 57.3 Градостроительного кодекса Российской Федерации, условный номер образуемого земельного участка на основании утвержденных проекта межевания территории и (или) схемы расположения земельного участка или земельных участков на кадастровом плане территории

50:08:0000000:158739

Площадь земельного участка

266 105 кв. м

Информация о расположенных в границах земельного участка объектах капитального строительства

Объекты капитального строительства отсутствуют

Информация о границах зоны планируемого размещения объекта капитального строительства в соответствии с утвержденным проектом планировки территории (при наличии)

Проект планировки территории не утвержден

| Обозначение (номер) характерной точки | Перечень координат характерных точек в системе координат, используемой для ведения Единого государственного реестра недвижимости | |
|---------------------------------------|--|---|
| | X | Y |
| - | - | - |

Реквизиты проекта планировки территории и (или) проекта межевания территории в случае, если земельный участок расположен в границах территории, в отношении которой утверждены проект планировки территории и (или) проект межевания территории

Документация по планировке территории не утверждена

(указывается в случае, если земельный участок расположен в границах территории, в отношении которой утверждены проект планировки территории и (или) проект межевания территории)

Градостроительный план подготовлен

Комитетом по архитектуре и градостроительству Московской области

(Ф.И.О., должность уполномоченного лица, наименование органа)

М.П.
(при наличии)

(подпись)

Демьянко М.Ю.
(расшифровка подписи)

Дата выдачи

16.04.2024

(ДД.ММ.ГГГГ.)



ДОКУМЕНТ ПОДПИСАН
ЭЛЕКТРОННОЙ ПОДПИСЬЮ

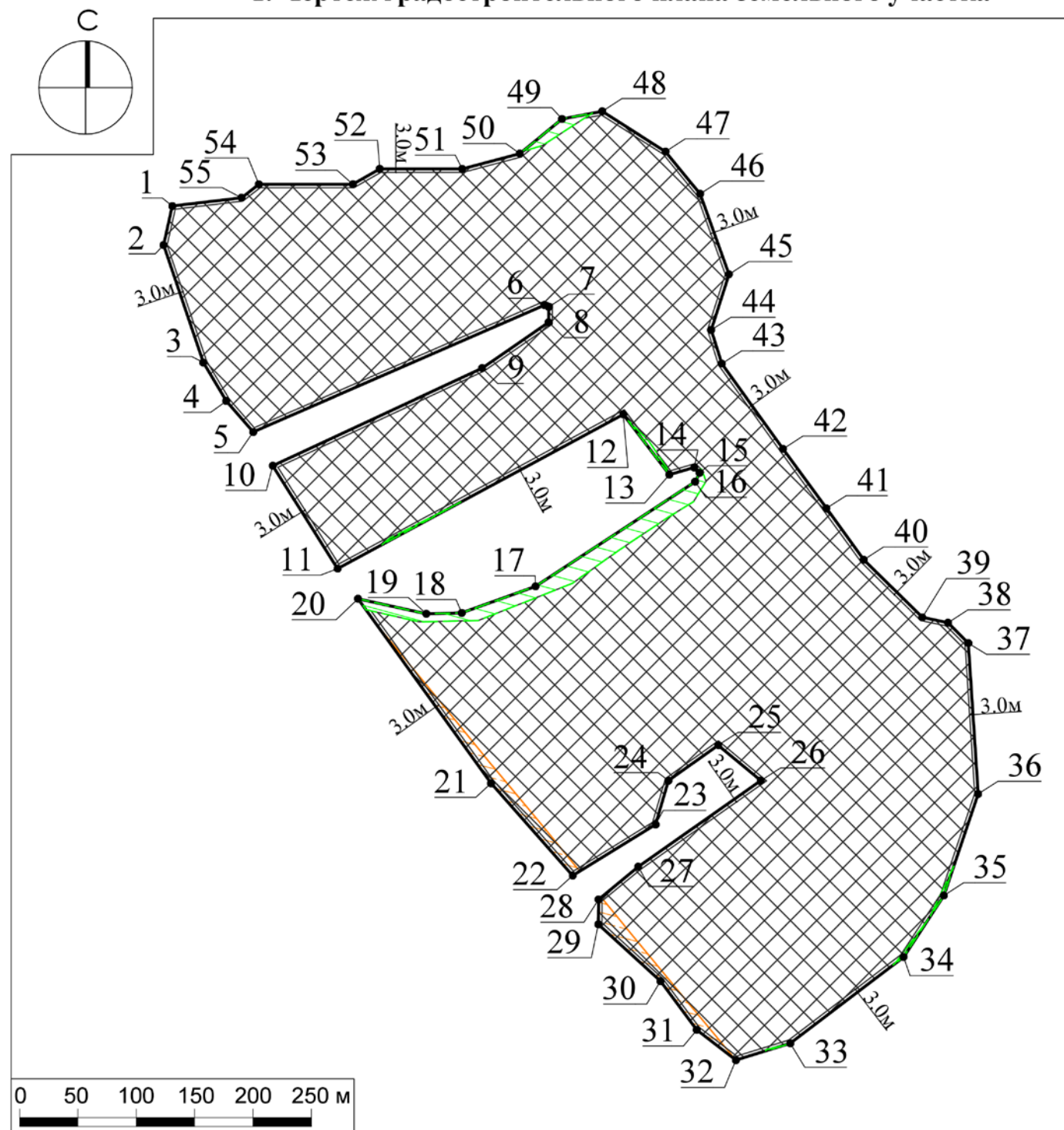
Сертификат:

02206182d807f24aa8b3d3c10ad5feab



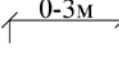



Владелец: Демьянко Максим Юрьевич

Действителен с: 29.01.2024 по 23.04.2025

1. Чертеж градостроительного плана земельного участка



Условные обозначения

-  границы зон, в пределах которых разрешается строительство объектов капитального строительства, подлежат уточнению с учетом требований нормативных правовых актов по установлению зон санитарной охраны источников питьевого водоснабжения¹
-  граница земельного участка
-  минимальные отступы от границ земельного участка, в пределах которых разрешается строительство объектов капитального строительства (согласно видам разрешенного использования)²
-  номер поворотной точки границ земельного участка
-  ограничения прав на земельный участок, предусмотренные статьей 56 Земельного кодекса Российской Федерации (постановление Правительства РФ от 24 февраля 2009 г. № 160)³
-  земли лесного фонда (сведения подлежат уточнению), на которые распространяется действие Акта от 27.01.2023 г. № 26662/2/07-03/2023/ЛА об изменении документированной информации государственного лесного реестра, утвержденного заместителем Председателя Комитета лесного хозяйства Московской области (по сведениям государственной информационной системы обеспечения градостроительной деятельности Московской области)

ДОКУМЕНТ ПОДПИСАН
ЭЛЕКТРОННОЙ ПОДПИСЬЮ
Сертификат:
6050 F50E 7886 9A39 0B10 18F5 5843 8759 AB
Владелец: Шевченко Марина Вадимовна
Действителен с 22.01.2024 г. по 16.04.2025 г.


| Должность | Ф.И.О. | Подпись | Дата | Московская область, городской округ Истра | | | |
|----------------|--------------------|---------|------|--|---------------------------------|------|--------|
| Зам. ген. дир. | Константинова Г.Н. | | | Градостроительный план земельного участка | Стадия | Лист | Листов |
| Нач. управл. | Шевченко М.В. | | | | | 1 | 4 |
| Глав. спец. | Гурова Н.И. | | | | Чертеж градостроительного плана | | |
| | | | | МОСОБЛГЕОТРЕСТ <small>Основан в 1971</small> | | | |

1. Чертеж градостроительного плана земельного участка

Градостроительный план земельного участка выдается в целях обеспечения информацией, необходимой для архитектурно-строительного проектирования, строительства, реконструкции объектов капитального строительства в границах земельного участка.

Площадь земельного участка 266 105 кв.м.

1. Чертеж градостроительного плана земельного участка разработан при отсутствии топографической съемки.
2. Чертеж градостроительного плана земельного участка разработан в апреле 2024 года ГБУ МО "Мособлгеотрест".
3. При проектировании объектов капитального строительства необходимо учитывать охранные зоны инженерных коммуникаций, в том числе подземных (при наличии). Вынос инженерных коммуникаций возможен по ТУ эксплуатирующих организаций. При наличии охранных зон ЛЭП и/или иных электрических сетей размещение зданий, строений, сооружений возможно при получении письменного решения о согласовании сетевых организаций.
4. Объекты капитального строительства разместить с учетом возможного негативного воздействия планируемого объекта на прилегающие территории, а также с учетом возможного негативного воздействия объектов, расположенных на прилегающих территориях, на планируемый объект.
5. Точка подключения (технологического присоединения) объектов капитального строительства к сетям тепло-, водоснабжения и водоотведения согласно информации о технических условиях эксплуатирующих организаций.
6. Подготовку проектной документации осуществлять в соответствии с требованиями законодательства на основании результатов инженерных изысканий.
7. Архитектурно-градостроительный облик объекта(ов) капитального строительства подлежит согласованию в случаях, установленных статьей 40.1 ГрК РФ, требованиями, утвержденными постановлением Правительства Российской Федерации от 29.05.2023 г. № 857, распоряжением Комитета по архитектуре и градостроительству Московской области от 01.09.2023 г. № 29РВ-494.
8. Предусмотреть стоянки автотранспорта на расчетное число машиномест в соответствии с действующими нормативами.
9. Оснащение объектов капитального строительства сооружениями связи общего пользования осуществляется с учетом требований, установленных распоряжением Министерства государственного управления, информационных технологий и связи Московской области от 15.08.2022 г. № 11-175/РВ "Об утверждении Типовых технических требований к инженерной инфраструктуре многоквартирных домов и социально значимых объектов, используемой при подключении к системе технологического обеспечения региональной общественной безопасности и оперативного управления "Безопасный регион" и рекомендаций к сетям связи общего пользования", постановлением Правительства Московской области от 27.03.2018 г. № 195/12 "Об утверждении Плана мероприятий по созданию, развитию и эксплуатации системы технологического обеспечения региональной общественной безопасности и оперативного управления "Безопасный регион" и внесении изменений в постановление Правительства Московской области от 27.01.2015 г. № 23/3 "О создании в Московской области системы технологического обеспечения региональной общественной безопасности и оперативного управления "Безопасный регион".
10. Проектирование выполняется в соответствии с законом Российской Федерации от 21.02.1992 г. № 2395-1 "О недрах".

| Должность | Ф.И.О. | Подпись | Дата | | | | |
|----------------|--------------------|---------|------|---|---|------|--------|
| Зам. ген. дир. | Константинова Г.Н. | | | Московская область, городской округ Истра | | | |
| Нач. управл. | Шевченко М.В. | | | | | | |
| Глав. спец. | Гурова Н.И. | | | Градостроительный план земельного участка | Стадия | Лист | Листов |
| | | | | | | 2 | 4 |
| | | | | Чертеж градостроительного плана |  Основан в 1971 | | |
| | | | | | | | |

11. Проектирование и проведение земляных, строительных, мелиоративных, хозяйственных работ, работ по использованию лесов (за исключением работ, указанных в пунктах 3, 4 и 7 части 1 статьи 25 Лесного кодекса Российской Федерации) должны проводиться в соответствии со статьей 30 Федерального закона от 25.06.2002 г. № 73-ФЗ "Об объектах культурного наследия (памятниках истории и культуры) народов Российской Федерации".


12. Проектирование и строительство выполняются в соответствии с требованиями постановления Главного государственного санитарного врача РФ от 14.03.2002 г. № 10 "О введении в действие санитарных правил и норм "Зоны санитарной охраны источников водоснабжения и водопроводов питьевого назначения. СанПиН 2.1.4.1110-02"; СП 2.1.4.2625-10 "Зоны санитарной охраны источников питьевого водоснабжения г. Москвы" (утв. постановлением Главного государственного санитарного врача РФ от 30.04.2010 г. № 45).

13. Проектирование и строительство выполняются в соответствии с требованиями Федерального закона от 24.06.1998 № 89-ФЗ "Об отходах производства и потребления", Федерального закона от 10.01.2002 № 7-ФЗ "Об охране окружающей среды", Приказа Федеральной службы по надзору в сфере природопользования от 22.05.2017 № 242 "Об утверждении Федерального классификационного каталога отходов", Постановления Правительства Российской Федерации от 16.02.2008 № 87 "О составе разделов проектной документации и требованиях к их содержанию".

14. Проектирование выполняется в соответствии со ст. 11 Правил землепользования и застройки территории.

15. Проектирование выполняется в соответствии с требованиями, установленными стандартом обеспечения временными местами проживания работников, не имеющих постоянного места жительства на территории Московской области, утвержденным постановлением Правительства Московской области от 26.02.2024 г. № 158-ПП.

Выполнено в М 1:5000.


| Должность | Ф.И.О. | Подпись | Дата | | | | |
|----------------|--------------------|---------|------|--|---|-------------|---------------|
| Зам. ген. дир. | Константинова Г.Н. | | | <i>Московская область, городской округ Истра</i> | | | |
| Нач. управл. | Шевченко М.В. | | | | | | |
| Глав. спец. | Гурова Н.И. | | | | | | |
| | | | | <i>Градостроительный план земельного участка</i> | <i>Стадия</i> | <i>Лист</i> | <i>Листов</i> |
| | | | | | З | 4 | |
| | | | | <i>Чертеж градостроительного плана</i> |  МОСОБЛГЕОТРЕСТ <small>Основан в 1971</small> | | |

**Схема расположения земельного участка
в окружении смежно расположенных земельных участков
(Ситуационный план)**



Условные обозначения

— граница рассматриваемого участка

| Должность | Ф.И.О. | Подпись | Дата | | | | |
|----------------|--------------------|---------|------|---|--|------|--------|
| Зам. ген. дир. | Константинова Г.Н. | | | Московская область, городской округ Истра | | | |
| Нач. управл. | Шевченко М.В. | | | | | | |
| Глав. спец. | Гурова Н.И. | | | Градостроительный план земельного участка | Стадия | Лист | Листов |
| | | | | | | 4 | 4 |
| | | | | Ситуационный план |  <small>Основан в 1971</small> | | |

2. Информация о градостроительном регламенте либо требованиях к назначению, параметрам и размещению объекта капитального строительства на земельном участке, на который действие градостроительного регламента не распространяется или для которого градостроительный регламент не устанавливается

Земельный участок расположен в территориальной зоне: СХ-3 - зона сельскохозяйственного производства. Зона сельскохозяйственного производства СХ-3 установлена для ведения сельскохозяйственного производства, обеспечения деятельности фермерских хозяйств, создания защитных лесных насаждений, научно-исследовательских, учебных и иных связанных с сельскохозяйственным производством целей, а также для целей аквакультуры (рыбоводства), в том числе, для размещения объектов капитального строительства, необходимых для сельскохозяйственного производства.

Применительно к земельным участкам, включенным в перечень особо ценных сельскохозяйственных угодий, расположенных на территории Московской области, использование которых для других целей не допускается (распоряжение Министерства сельского хозяйства и продовольствия Московской области от 10.10.2019 № 20РВ-349 "Об утверждении Перечня особо ценных продуктивных сельскохозяйственных угодий, расположенных на территории Московской области, использование которых для других целей не допускается"), в соответствии с частью 6 статьи 36 Градостроительного кодекса Российской Федерации, градостроительный регламент не устанавливается.

Градостроительный регламент территориальной зоны должен применяться в части, не противоречащей утвержденным режимам зон охраны объектов культурного наследия.

Градостроительный регламент территориальной зоны должен применяться с учетом требований СП 2.1.4.2625-10 "Зоны санитарной охраны источников питьевого водоснабжения г. Москвы" (утв. постановлением Главного государственного санитарного врача РФ от 30.04.2010 № 45), Решением Исполкома московского городского и областного советов народных депутатов от 17.04 1980 г. № 500-1143 "Об утверждении проекта установления красных линий границ зон санитарной охраны источников водоснабжения г. Москвы в границах ЛПЗП", Картой ЗОУИТ в части ЗСО.

В соответствии со статьей 25 Закона Российской Федерации от 21.02.1992 №2395-1 "О недрах", строительство объектов капитального строительства на земельных участках, расположенных за границами населенных пунктов, размещение подземных сооружений за границами населенных пунктов разрешается только после получения заключения федерального органа управления государственным фондом недр (Роснедра) или его территориального органа (Центрнедра) об отсутствии (наличии) полезных ископаемых в недрах под участком предстоящей застройки.

На часть земельного участка градостроительный регламент не устанавливается.

2.1. Реквизиты акта органа государственной власти субъекта Российской Федерации, органа местного самоуправления, содержащего градостроительный регламент либо реквизиты акта федерального органа государственной власти, органа государственной власти субъекта Российской Федерации, органа местного самоуправления, иной организации, определяющего, в соответствии с федеральными законами, порядок использования земельного участка, на который действие градостроительного регламента не распространяется или для которого градостроительный регламент не устанавливается

Правила землепользования и застройки территории (части территории) городского округа Истра Московской области утверждены постановлением администрации городского округа Истра Московской области от 12.05.2021 г. №2835/5

"Об утверждении Правил землепользования и застройки территории (части территории) городского округа Истра Московской области" (в редакции постановления администрации городского округа Истра Московской области от 25.09.2023 г. № 10673/9).

2.2. Информация о видах разрешенного использования земельного участка

основные виды разрешенного использования земельного участка:

- *растениеводство 1.1;*
- *выращивание зерновых и иных сельскохозяйственных культур 1.2;*
- *овощеводство 1.3;*
- *выращивание тонизирующих, лекарственных, цветочных культур 1.4;*
- *садоводство 1.5;*
- *виноградарство 1.5.1;*
- *выращивание льна и конопли 1.6;*
- *животноводство 1.7;*
- *скотоводство 1.8;*
- *звероводство 1.9;*
- *птицеводство 1.10;*
- *свиноводство 1.11;*
- *пчеловодство 1.12;*
- *рыбоводство 1.13;*
- *научное обеспечение сельского хозяйства 1.14;*
- *хранение и переработка сельскохозяйственной продукции 1.15;*
- *питомники 1.17;*
- *обеспечение сельскохозяйственного производства 1.18;*
- *сенокосение 1.19;*
- *выпас сельскохозяйственных животных 1.20;*
- *предоставление коммунальных услуг 3.1.1;*
- *обеспечение деятельности в области гидрометеорологии и смежных с ней областях 3.9.1;*
- *энергетика 6.7;*
- *водные объекты 11.0;*
- *земельные участки (территории) общего пользования 12.0;*
- *улично-дорожная сеть 12.0.1;*
- *земельные участки общего назначения 13.0;*

условно разрешенные виды использования земельного участка:

- *ведение личного подсобного хозяйства на полевых участках 1.16;*
- *коммунальное обслуживание 3.1;*
- *проведение научных испытаний 3.9.3;*
- *служебные гаражи 4.9;*
- *стоянка транспортных средств 4.9.2;*
- *охота и рыбалка 5.3;*
- *связь 6.8;*
- *автомобильный транспорт 7.2;*
- *трубопроводный транспорт 7.5;*

вспомогательные виды разрешенного использования земельного участка:

- *коммунальное обслуживание 3.1;*
- *связь 6.8;*
- *обеспечение внутреннего правопорядка 8.3.*

2.3. Предельные (минимальные и (или) максимальные) размеры земельного участка и предельные параметры разрешенного строительства, реконструкции объекта капитального строительства, установленные градостроительным регламентом для территориальной зоны, в которой расположен земельный участок:

| Предельные (минимальные и (или) максимальные) размеры земельных участков, в том числе их площадь | | | Минимальные отступы от границ земельного участка в целях определения мест допустимого размещения зданий, строений, сооружений, за пределами которых запрещено строительство зданий, строений, сооружений | Предельное количество этажей и (или) предельная высота зданий, строений, сооружений | Максимальный процент застройки в границах земельного участка, определяемый как отношение суммарной площади земельного участка, которая может быть застроена, ко всей площади земельного участка | Требования к архитектурным решениям объектов капитального строительства, расположенным в границах территории исторического поселения федерального или регионального значения | Иные показатели |
|--|-----------|--------------------------------|--|---|---|--|-----------------|
| Длина, м | Ширина, м | Площадь, м ² или га | | | | | |
| 1 | 2 | 3 | 4 | 5 | 6 | 7 | 8 |
| - | - | - | - | - | - | - | - |

Основные виды разрешенного использования:

| № п/п | Наименование ВРИ | Код (числовое обозначение ВРИ) | Предельные размеры земельных участков (кв. м) | | Максимальный процент застройки, в том числе в зависимости от количества надземных этажей | Минимальные отступы от границ земельного участка (м)* | Требования к архитектурно-градостроительному облику** ⁴ |
|-------|---|--------------------------------|---|-----|--|---|--|
| | | | min | max | | | |
| 1 | <i>Растениеводство</i> | 1.1 | <i>Не подлежат установлению</i> | | | 3 | <i>Не подлежат установлению</i> |
| 2 | <i>Выращивание зерновых и иных сельскохозяйственных культур</i> | 1.2 | <i>Не подлежат установлению</i> | | | 3 | <i>Не подлежат установлению</i> |
| 3 | <i>Овощеводство</i> | 1.3 | <i>Не подлежат установлению</i> | | | 3 | <i>Не подлежат установлению</i> |
| 4 | <i>Выращивание тонизирующих, лекарственных, цветочных культур</i> | 1.4 | <i>Не подлежат установлению</i> | | | 3 | <i>Не подлежат установлению</i> |
| 5 | <i>Садоводство</i> | 1.5 | <i>Не подлежат установлению</i> | | | 3 | <i>Не подлежат установлению</i> |
| 6 | <i>Виноградарство</i> | 1.5.1 | <i>Не подлежат установлению</i> | | | 3 | <i>Не подлежат установлению</i> |
| 7 | <i>Выращивание льна и конопли</i> | 1.6 | <i>Не подлежат установлению</i> | | | 3 | <i>Не подлежат</i> |

| | | | | | |
|----|---|--------------|---------------------------------|---|--|
| | | | | | <i>установлению</i> |
| 8 | <i>Животноводство</i> | <i>1.7</i> | <i>Не подлежат установлению</i> | 3 | <i>Устанавливаются (ст. 44 настоящих Правил)</i> |
| 9 | <i>Скотоводство</i> | <i>1.8</i> | <i>Не подлежат установлению</i> | 3 | <i>Устанавливаются (ст. 44 настоящих Правил)</i> |
| 10 | <i>Звероводство</i> | <i>1.9</i> | <i>Не подлежат установлению</i> | 3 | <i>Устанавливаются (ст. 44 настоящих Правил)</i> |
| 11 | <i>Птицеводство</i> | <i>1.10</i> | <i>Не подлежат установлению</i> | 3 | <i>Устанавливаются (ст. 44 настоящих Правил)</i> |
| 12 | <i>Свиноводство</i> | <i>1.11</i> | <i>Не подлежат установлению</i> | 3 | <i>Устанавливаются (ст. 44 настоящих Правил)</i> |
| 13 | <i>Пчеловодство</i> | <i>1.12</i> | <i>Не подлежат установлению</i> | 3 | <i>Устанавливаются (ст. 44 настоящих Правил)</i> |
| 14 | <i>Рыбоводство</i> | <i>1.13</i> | <i>Не подлежат установлению</i> | 3 | <i>Устанавливаются (ст. 44 настоящих Правил)</i> |
| 15 | <i>Научное обеспечение сельского хозяйства</i> | <i>1.14</i> | <i>Не подлежат установлению</i> | 3 | <i>Не подлежат установлению</i> |
| 16 | <i>Хранение и переработка сельскохозяйственной продукции</i> | <i>1.15</i> | <i>Не подлежат установлению</i> | 3 | <i>Устанавливаются (ст. 44 настоящих Правил)</i> |
| 17 | <i>Питомники</i> | <i>1.17</i> | <i>Не подлежат установлению</i> | 3 | <i>Устанавливаются (ст. 44 настоящих Правил)</i> |
| 18 | <i>Обеспечение сельскохозяйственного производства</i> | <i>1.18</i> | <i>Не подлежат установлению</i> | 3 | <i>Устанавливаются (ст. 44 настоящих Правил)</i> |
| 19 | <i>Сенокошение</i> | <i>1.19</i> | <i>Не подлежат установлению</i> | 3 | <i>Не подлежат установлению</i> |
| 20 | <i>Выпас сельскохозяйственных животных</i> | <i>1.20</i> | <i>Не подлежат установлению</i> | 3 | <i>Не подлежат установлению</i> |
| 21 | <i>Предоставление коммунальных услуг</i> | <i>3.1.1</i> | <i>Не подлежат установлению</i> | 3 | <i>Не подлежат установлению</i> |
| 22 | <i>Обеспечение деятельности в области гидрометеорологии и смежных с ней</i> | <i>3.9.1</i> | <i>Не подлежат установлению</i> | | <i>Не подлежат установлению</i> |

| | | | | | | |
|----|--|---------------|---------------------------------|-----------|---------------------------------|---------------------------------|
| | <i>областях</i> | | | | | |
| 23 | <i>Энергетика</i> | <i>6.7</i> | <i>Не подлежат установлению</i> | <i>0%</i> | <i>Не подлежат установлению</i> | <i>Не подлежат установлению</i> |
| 24 | <i>Водные объекты</i> | <i>11.0</i> | <i>Не подлежат установлению</i> | | | <i>Не подлежат установлению</i> |
| 25 | <i>Земельные участки (территории) общего пользования</i> | <i>12.0</i> | <i>Не распространяется</i> | | | <i>Не подлежат установлению</i> |
| 26 | <i>Улично-дорожная сеть</i> | <i>12.0.1</i> | <i>Не подлежат установлению</i> | | | <i>Не подлежат установлению</i> |
| 27 | <i>Земельные участки общего назначения</i> | <i>13.0</i> | <i>Не подлежат установлению</i> | | | <i>Не подлежат установлению</i> |

Условно разрешенные виды использования:

| № п/п | Наименование ВРИ | Код (числовое обозначение ВРИ) | Предельные размеры земельных участков (кв. м) | | Максимальный процент застройки, в том числе в зависимости от количества надземных этажей | Минимальные отступы от границ земельного участка (м)* | Требования к архитектурно-градостроительному облику** ⁴ |
|-------|---|--------------------------------|---|-----|--|---|--|
| | | | min | max | | | |
| 1 | <i>Ведение личного подсобного хозяйства на полевых участках</i> | <i>1.16</i> | <i>Не подлежат установлению</i> | | | <i>3</i> | <i>Не подлежат установлению</i> |
| 2 | <i>Коммунальное обслуживание</i> | <i>3.1</i> | <i>Не подлежат установлению</i> | | | <i>3</i> | <i>Устанавливаются (ст. 44 настоящих Правил)</i> |
| 3 | <i>Проведение научных испытаний</i> | <i>3.9.3</i> | <i>Не подлежат установлению</i> | | | <i>3</i> | <i>Устанавливаются (ст. 44 настоящих Правил)</i> |
| 4 | <i>Служебные гаражи</i> | <i>4.9</i> | <i>Не подлежат установлению</i> | | | <i>3</i> | <i>Устанавливаются (ст. 44 настоящих Правил)</i> |
| 5 | <i>Стоянка транспортных средств</i> | <i>4.9.2</i> | <i>Не подлежат установлению</i> | | | <i>3</i> | <i>Не подлежат установлению</i> |
| 6 | <i>Охота и рыбалка</i> | <i>5.3</i> | <i>Не подлежат установлению</i> | | | <i>3</i> | <i>Не подлежат установлению</i> |
| 7 | <i>Связь</i> | <i>6.8</i> | <i>Не подлежат установлению</i> | | | | <i>Не подлежат установлению</i> |
| 8 | <i>Автомобильный транспорт</i> | <i>7.2</i> | <i>Не распространяется</i> | | | | <i>Не подлежат установлению</i> |
| 9 | <i>Трубопроводный транспорт</i> | <i>7.5</i> | <i>Не распространяется</i> | | | | <i>Не подлежат установлению</i> |

* - Для объектов капитального строительства, проектная документация которых в соответствии со ст. 49 Градостроительного кодекса Российской Федерации подлежит экспертизе, минимальные отступы от границ земельного участка не подлежат установлению.

Предельная максимальная этажность определяется с учетом требований ч. 9 ст. 11 настоящих Правил.

** - Требования к архитектурно-градостроительному облику распространяются на земельные участки, полностью или частично расположенные в границах территорий (Тип 1, Тип 2), в соответствии с картой градостроительного зонирования с установлением территорий, в границах которых предусматриваются требования к архитектурно-градостроительному облику объектов капитального строительства.

2.4. Требования к назначению, параметрам и размещению объекта капитального строительства на земельном участке, на который действие градостроительного регламента не распространяется или для которого градостроительный регламент не устанавливается (за исключением случая, предусмотренного пунктом 7.1 части 3 статьи 57.3 Градостроительного кодекса Российской Федерации):

| Причины отнесения земельного участка к виду земельного участка, на который действие градостроительного регламента не распространяется или для которого градостроительный регламент не устанавливается | Реквизиты акта, регулирующего использование земельного участка | Требования к использованию земельного участка | Требования к параметрам объекта капитального строительства | | | Требования к размещению объектов капитального строительства | |
|---|--|---|---|---|---|--|--|
| | | | Предельное количество этажей и (или) предельная высота зданий, строений, сооружений | Максимальный процент застройки в границах земельного участка, определяемый как отношение суммарной площади земельного участка, которая может быть застроена, ко всей площади земельного участка | Иные требования к параметрам объекта капитального строительства | Минимальные отступы от границ земельного участка в целях определения мест допустимого размещения зданий, строений, сооружений, за пределами которых запрещено строительство зданий, строений, сооружений | Иные требования к размещению объектов капитального строительства |
| 1 | 2 | 3 | 4 | 5 | 6 | 7 | 8 |
| <i>Земли лесного фонда (сведения подлежат уточнению)</i> | - | - | - | - | - | - | - |

2.5. Предельные параметры разрешенного строительства, реконструкции объекта капитального строительства, установленные положением об особо охраняемых природных территориях, в случае выдачи градостроительного плана земельного участка в отношении земельного участка, расположенного в границах особо охраняемой природной территории:

| Причины отнесения земельного участка к виду земельного участка для которого градостроительный регламент не устанавливается | Реквизиты Положения об особо охраняемой природной территории | Реквизиты утвержденной документации по планировке территории | Зонирование особо охраняемой природной территории (нет) | | | | | | | |
|--|--|--|---|--|---|---|---|---|--|--|
| | | | Функциональная зона | Виды разрешенного использования земельного участка | | Требования к параметрам объекта капитального строительства | | | Требования к размещению объектов капитального строительства | |
| | | | | Основные виды разрешенного использования | Вспомогательные виды разрешенного использования | Предельное количество этажей и (или) предельная высота зданий, строений, сооружений | Максимальный процент застройки в границах земельного участка, определяемый как отношение суммарной площади земельного участка, которая может быть застроена, ко всей площади земельного участка | Иные требования к параметрам объекта капитального строительства | Минимальные отступы от границ земельного участка в целях определения мест допустимого размещения зданий, строений, сооружений, за пределами которых запрещено строительство зданий, строений, сооружений | Иные требования к размещению объектов капитального строительства |
| 1 | 2 | 3 | 4 | 5 | 6 | 7 | 8 | 9 | 10 | 11 |
| - | - | - | - | - | - | - | - | - | - | - |
| 1 | 2 | 3 | 4 | 5 | 6 | 7 | 8 | 9 | 10 | 11 |

5. Информация об ограничениях использования земельного участка, в том числе, если земельный участок полностью или частично расположен в границах зон с особыми условиями использования территорий

Расположение земельного участка в зоне санитарной охраны источников питьевого водоснабжения подлежит уточнению с учетом нормативных правовых актов по установлению зон санитарной охраны источников питьевого водоснабжения. Ограничения использования земельного участка в границах зон санитарной охраны источников питьевого водоснабжения определены нормативными правовыми актами по установлению зон санитарной охраны источников питьевого водоснабжения.¹

Земельный участок частично расположен в границах ограничений прав на земельный участок, предусмотренных статьей 56 Земельного кодекса Российской Федерации, площадью 3425 кв. м. Содержание ограничения (обременения): постановление Правительства РФ от 24 февраля 2009 г. № 160 "О порядке установления охранных зон объектов электросетевого хозяйства и особых условий использования земельных участков, расположенных в границах таких зон" п..8,9,10 (в ред. Постановления Правительства РФ от 26.08.2013 № 736).³

Земельный участок частично расположен в границах лесного фонда (сведения подлежат уточнению).⁵

При строительстве, реконструкции объекта капитального строительства вне границ приаэродромной территории необходимо соблюдать требования пункта 61 Федеральных правил использования воздушного пространства Российской Федерации.⁶

6. Информация о границах зон с особыми условиями использования территорий, если земельный участок полностью или частично расположен в границах таких зон:

| Наименование зоны с особыми условиями использования территории с указанием объекта, в отношении которого установлена такая зона | Перечень координат характерных точек в системе координат, используемой для ведения Единого государственного реестра недвижимости | | |
|---|--|------------|------------|
| | Обозначение (номер) характерной точки | X | Y |
| 1 | 2 | 3 | 4 |
| <i>Ограничения прав на земельный участок, предусмотренные статьей 56 Земельного кодекса Российской Федерации. Содержание ограничения (обременения): постановление Правительства РФ от 24 февраля 2009 г. № 160 "О порядке установления охранных зон объектов электросетевого хозяйства и особых условий использования земельных участков, расположенных в границах таких зон" п..8,9,10 (в ред. Постановления Правительства РФ от 26.08.2013 № 736)</i> | - | 501153.41 | 1315876.66 |
| | - | 501162.68 | 1315869.13 |
| | - | 501025.13 | 1315968.29 |
| | - | 500946.03 | 1316038.24 |
| | - | 500949.78 | 1316044.34 |
| | - | 500950.27 | 1316043.94 |
| | - | 500992.52 | 1316009.17 |
| | - | 501042.49 | 1315967.49 |
| | - | 501098.00 | 1315922.45 |
| | - | 500925.52 | 1316060.35 |
| | - | 500904.21 | 1316060.28 |
| | - | 500855.53 | 1316113.50 |
| | - | 500813.70 | 1316144.68 |
| | - | 500788.21 | 1316177.66 |
| | - | 500794.75 | 1316172.30 |
| | - | 500833.26 | 1316140.50 |
| - | 500895.72 | 1316088.70 | |
| - | 500927.44 | 1316062.68 | |
| <i>Лесной фонд (сведения подлежат уточнению)</i> | - | 501318.83 | 1316103.47 |
| | - | 501290.12 | 1316122.32 |
| | - | 501289.78 | 1316121.14 |
| | - | 501335.98 | 1316085.83 |
| | - | 501293.49 | 1316144.80 |
| | - | 501294.70 | 1316148.45 |
| | - | 501284.10 | 1316152.44 |

| | | | |
|--|--|-----------|------------|
| | | 501266.40 | 1316141.61 |
| | | 501253.69 | 1316120.95 |
| | | 501225.09 | 1316078.05 |
| | | 501196.68 | 1316038.12 |
| | | 501164.59 | 1315957.30 |
| | | 501163.56 | 1315906.52 |
| | | 501173.98 | 1315860.98 |
| | | 501183.31 | 1315854.26 |
| | | 501170.38 | 1315912.80 |
| | | 501171.14 | 1315943.21 |
| | | 501193.96 | 1316006.32 |
| | | 501283.69 | 1316143.19 |
| | | 501291.30 | 1316146.99 |
| | | 501229.66 | 1315874.68 |
| | | 501235.09 | 1315881.27 |
| | | 501266.19 | 1315942.27 |
| | | 500795.70 | 1316203.56 |
| | | 500796.87 | 1316204.09 |
| | | 500801.08 | 1316220.97 |
| | | 500869.57 | 1316313.00 |
| | | 500870.99 | 1316314.64 |
| | | 500908.87 | 1316343.16 |
| | | 500876.25 | 1316321.76 |
| | | 500911.51 | 1316344.89 |
| | | 500953.97 | 1316364.77 |
| | | 500928.87 | 1316356.28 |
| | | 501599.56 | 1316055.03 |
| | | 501571.99 | 1316012.40 |
| | | 501566.60 | 1315994.85 |
| | | 501594.61 | 1316029.07 |

7. Информация о границах публичных сервитутов

Информация отсутствует

| Обозначение (номер) характерной точки | Перечень координат характерных точек в системе координат, используемой для ведения Единого государственного реестра недвижимости | |
|---------------------------------------|--|---|
| | X | Y |
| - | - | - |

8. Номер и (или) наименование элемента планировочной структуры, в границах которого расположен земельный участок

Приказ Министерства строительства и жилищно-коммунального хозяйства Российской Федерации от 25 апреля 2017 г. № 738/пр "Об утверждении видов элементов планировочной структуры". Городской округ Истра, 50:08:0000000

9. Информация о возможности подключения (технологического присоединения) объектов капитального строительства к сетям инженерно-технического обеспечения (за исключением сетей электроснабжения), определяемая с учетом программ комплексного развития систем коммунальной инфраструктуры поселения, муниципального округа, городского округа (при их наличии), в состав которой входят сведения о максимальной нагрузке в возможных точках подключения (технологического присоединения) к таким сетям, а также сведения об организации, представившей данную информацию

Информацию о технических условиях см. приложение

10. Реквизиты нормативных правовых актов субъекта Российской Федерации, муниципальных правовых актов, устанавливающих требования к благоустройству территории

Закон Московской области от 30.12.2014 г. № 191/2014-ОЗ "О регулировании дополнительных вопросов в сфере благоустройства в Московской области"

11. Информация о красных линиях: _____ -

| Обозначение (номер) характерной точки | Перечень координат характерных точек в системе координат, используемой для ведения Единого государственного реестра недвижимости | |
|---------------------------------------|--|---|
| | X | Y |
| - | - | - |

12. Информация о требованиях к архитектурно-градостроительному облику объекта капитального строительства:

| № | Требования к архитектурно-градостроительному облику объекта капитального строительства | Показатель |
|---|--|--|
| 1 | 2 | 3 |
| 1 | <i>Устанавливаются ст. 44 утвержденных правил землепользования и застройки территории</i> | <i>Устанавливаются ст. 44 утвержденных правил землепользования и застройки территории</i> |

¹ - Постановление Главного государственного санитарного врача РФ от 14.03.2002 г. № 10 "О введении в действие санитарных правил и норм "Зоны санитарной охраны источников водоснабжения и водопроводов питьевого назначения. СанПиН 2.1.4.1110-02"; СП 2.1.4.2625-10 "Зоны санитарной охраны источников питьевого водоснабжения г. Москвы" (утв. постановлением Главного государственного санитарного врача РФ от 30.04.2010 г. № 45).

² - Правила землепользования и застройки территории (части территории) городского округа Истра Московской области, утвержденные постановлением администрации городского округа Истра Московской области от 12.05.2021 г. №2835/5 "Об утверждении Правил землепользования и застройки территории (части территории) городского округа Истра Московской области" (в редакции постановления администрации городского округа Истра Московской области от 25.09.2023 г. № 10673/9).

³ - Выписка из Единого государственного реестра недвижимости об объекте недвижимости от 28.03.2024г. № КУВИ-001/2024-87943070.

⁴ - Информация из текста Правил землепользования и застройки территории (части территории) городского округа Истра Московской области, утвержденные постановлением администрации городского округа Истра Московской области от 12.05.2021 г. №2835/5 (в редакции постановления администрации городского округа Истра Московской области от 25.09.2023 г. № 10673/9).

⁵ - На основании сведений государственной информационной системы обеспечения градостроительной деятельности Московской области (ИСОГД Московской области).

⁶ - Постановление Правительства Российской Федерации от 11.03.2010 г. № 138 "Об утверждении Федеральных правил использования воздушного пространства Российской Федерации".

Приложения

Сведения о технических условиях № 463528 ТУ от 2024-03-29
на электроснабжение земельного участка с кадастровым номером
50:08:0000000:158739
расположенном : Московская обл., г.о. Истра, с. Новопетровское

I. Предельная свободная мощность существующих сетей.

Вблизи участка расположена ПС-Эра, принадлежащая ПАО «Россети». Максимальная мощность, разрешенная для технологического присоединения, по информации, размещенной на официальном интернет сайте владельца указанного питающего центра составляет 12,81 МВА.

II. Максимальная нагрузка: 12,81 МВА.

III. Срок осуществления мероприятий по технологическому присоединению:

В соответствии с подпунктом б) пункта 16 Правил технологического присоединения энергопринимающих устройств потребителей электрической энергии, объектов по производству электрической энергии, а также объектов электросетевого хозяйства, принадлежащих сетевым организациям и иным лицам, к электрическим сетям», утвержденных Постановлением Правительства Российской Федерации от 27.12.2004 № 861, срок присоединения составляет:

а. В случаях осуществления технологического присоединения к электрическим сетям классом напряжения до 20 кВ включительно, при этом расстояние от существующих электрических сетей необходимого класса напряжения до границ участка, на котором расположены присоединяемые энергопринимающие устройства, составляет не более 300 метров в городах и поселках городского типа и не более 500 метров в сельской местности и от сетевой организации не требуется выполнение работ по строительству (реконструкции) объектов электросетевого хозяйства, включенных (подлежащих включению) в инвестиционные программы сетевых организаций (в том числе смежных сетевых организаций), и (или) объектов по производству электрической энергии, за исключением работ по строительству объектов электросетевого хозяйства от существующих объектов электросетевого хозяйства до присоединяемых энергопринимающих устройств и (или) объектов электроэнергетики:

30 рабочих дней - для заявителей

- Юридических лиц или индивидуальных предпринимателей в целях технологического присоединения по второй или третьей категории надежности энергопринимающих устройств, максимальная мощность которых составляет до 150 кВт включительно (с учетом ранее присоединенных в данной точке присоединения энергопринимающих устройств);

- Физических лиц в целях технологического присоединения энергопринимающих устройств, максимальная мощность которых составляет до 15 кВт включительно (с учетом ранее присоединенных в данной точке присоединения энергопринимающих устройств), которые используются для бытовых и иных нужд, не связанных с осуществлением предпринимательской деятельности, и электроснабжение которых предусматривается по одному источнику,

при одновременном соблюдении следующих условий:

- технологическое присоединение энергопринимающих устройств заявителя осуществляется к электрическим сетям классом напряжения 0,4 кВ и ниже;

- расстояние от существующих электрических сетей необходимого класса напряжения до границ участка, на котором расположены присоединяемые энергопринимающие устройства, составляет не более 15 метров;

отсутствует необходимость урегулирования отношений с лицами, являющимися собственниками или иными законными владельцами земельных участков.

<https://disk.yandex.ru/i/XhwhSBRfo8aUbA>

**Акционерное Общество
«ИСТРИНСКАЯ ТЕПЛОСЕТЬ»**
Юридический адрес: 143500, Московская область
г. Истра, Южный проезд, д.1
Почтовый адрес: 143500, Московская область,
г. Истра, Южный проезд, д.1
ОГРН: 1075017000079
ИНН: 5017067757
КПП: 501701001
ОКПО: 99130417
тел/факс (49831) 3-07-69,
(495) 994-56-13
e-mail: istrateplo@yandex.ru

ИНФОРМАЦИЯ О ВОЗМОЖНОСТИ ПОДКЛЮЧЕНИЯ

(технологического присоединения) объекта капитального строительства к сетям инженерно-технического обеспечения

| РЕСУРСНАБЖАЮЩАЯ ОРГАНИЗАЦИЯ | |
|--|--|
| Тип сети | Теплоснабжение |
| Номер | 952 |
| Дата выдачи | 03-04-2024 |
| Наименование РСО | АО «Истринская теплосеть» |
| ИНН РСО | 5017067757 |
| Адрес РСО | 143500, МО, г. Истра, Южный проезд,1 |
| ИНФОРМАЦИЯ О ЗАЯВКЕ | |
| Наименование | ООО Агрофирма Пречистое |
| ИНН | |
| Дата заявки | 28-03-2024 |
| Номер заявки | 463495/1291712 |
| Номер заявления | P001-8941487578-83259829 |
| ИНФОРМАЦИЯ ОБ ОБЪЕКТЕ | |
| Кадастровый номер земельного участка | 50:08:0000000:158732; 50:08:0000000:158735; 50:08:0000000:158739; 50:08:0000000:158740; 50:08:0000000:158741. |
| Адрес земельного участка | Московская обл., г.о. Истра, с. Новопетровское |
| Назначение объекта | Категория земель: Земли сельскохозяйственного назначения по документу: Для сельскохозяйственного производства |
| ИНФОРМАЦИЯ ПО ПОДКЛЮЧЕНИЮ ОБЪЕКТА | |
| Сведения о наличии или об отсутствии технической возможности подключения | Отсутствует |
| Сведения о максимальной нагрузке в возможных точках подключения (технологического присоединения) | Отсутствует техническая возможность |

Прочие условия:

- Подключение к системам теплоснабжения осуществляется в следующем порядке:
 - направление исполнителю заявки на заключение договора о подключении;
 - заключение договора о подключении;
 - выполнение сторонами договора о подключении мероприятий по подключению, предусмотренных условиями договора о подключении;
 - составление акта о готовности;
 - получение заявителем временного разрешения органа федерального государственного энергетического надзора для проведения испытаний и пусконаладочных работ в отношении подключаемых объектов теплоснабжения и (или) теплопотребляющих установок;
 - подача тепловой энергии и теплоносителя на объект заявителя на время проведения пусконаладочных работ и комплексного опробования;
 - составление акта о подключении.
- Обязательства организации, предоставившей информацию о возможности подключения, прекращаются, если заявитель в течение 4 месяцев с даты выдачи указанной информации не подаст заявку на заключение договора о подключении.
- В случае осуществления самовольного подключения (тех. присоединения) к сетям тепло-, водоснабжения и водоотведения заявитель может быть привлечен к ответственности в соответствии со статьями 7.19 и 7.20 КоАП РФ.
- Информацию о плате за подключение можно уточнить на сайте <https://krc.mosreg.ru/> в разделе: Документы/Нормотворчество/Распоряжения.
- Нахождение объекта вне радиуса эффективного теплоснабжения, предоставление недостоверных сведений и (или) документов является основанием для отказа в выдаче информации о возможности подключения объекта капитального строительства.

Начальник ПТО



Карпенко Н.А.

Российская Федерация
 Администрация
 Городского округа Истра
 Московская область
Муниципальное унитарное предприятие
Городского округа Истра
Московской области
«ИСТРИНСКАЯ ТЕПЛОСЕТЬ»
 143500, Московская область,
 Истринский район, г. Истра,
 Ул. Шоссейная, д.2а.
 г. Истра, тел.: 994-56-17
 факс: (49831) 4-69-70
 e-mail: info@mupit.ru
 от «01» апреля 2024 г.

Информация о возможности подключения

подключения (технологического присоединения)

объекта капитального строительства к сетям инженерно-технического обеспечения

| РЕКВИЗИТЫ ТУ | |
|---|--|
| Тип сети | Водоотведение |
| Номер ТУ | № 918/24-К |
| Дата выдачи ТУ | 01.14.2024 г. |
| Срок действия ТУ | 1 год |
| Срок подключения | 18 месяцев с даты заключения договора о подключении |
| ЗАЯВИТЕЛЬ | |
| Наименование (Ф.И.О) | ООО «Агрофирма Пречистое» |
| ИНН | 5074053422 |
| Дата заявки | 28.03.2024 г. |
| Номер заявки | P001-8941487578-83259839 |
| РЕСУРСОСНАБЖАЮЩАЯ ОРГАНИЗАЦИЯ | |
| Наименование РСО | МУП «Истринская теплосеть» |
| ИНН | 5017046933 |
| Адрес РСО | М.О., г. Истра, ул. Шоссейная, 2А |
| ИНФОРМАЦИЯ ОБ ОБЪЕКТЕ | |
| Кадастровый номер земельного участка(квартала) | 50:08:0000000 |
| Адрес земельного участка | М.О., г.о. Истра, с. Новопетровское |
| Функциональное назначение объекта | - |
| ТЕХНИЧЕСКИЕ ПАРАМЕТРЫ В ТОЧКЕ ПОДКЛЮЧЕНИЯ | |
| Возможная точка подключения | Участок вне зоны ответственности РСО/Отсутствуют муниципальные сети. |
| Максимальная нагрузка в возможной точке подключения, м ³ /сут. | 0 м ³ /сут |
| Информация о плате за подключение объекта капитального строительства | Распоряжение КЦТ МО от 24.11.2023 г. № 222-Р |

Прочие условия:

1. Подключение к центральным системам водоотведения осуществляется в следующем порядке:

1. направление исполнителю запроса о выдаче технических условий (при необходимости) и выдача таким лицам технических условий в случае и в порядке, которые установлены Правилами;

2. направление заявителем исполнителю заявления о подключении;

3. заключение договора о подключении;

4. выполнение сторонами договора о подключении мероприятий по подключению, предусмотренных условиями договора о подключении;

5. выполнение мероприятий по подключению, предусмотренных договором о подключении;

6. подписание заявителем и исполнителем акта о подключении.

2. В случае осуществления самовольного подключения(технологического присоединения) к сетям водоотведения , заявитель может быть привлечен к ответственности в соответствии со статьями 7.19 и 7.20 КоАП РФ.

3. Информацию о плате за подключение можно уточнить на сайте <https://ktc.mosreg.ru/> в разделе: Документы/Нормотворчество/Распоряжения.

Директор
МУП «Истринская теплосеть»



П.В. Головин

Российская Федерация
Администрация
Городского округа Истра
Московская область

**Муниципальное унитарное предприятие
Городского округа Истра
Московской области
«ИСТРИНСКАЯ ТЕПЛОСЕТЬ»**

143500, Московская область,
Истринский район, г. Истра,
Ул. Шоссейная, д.2а.
г. Истра, тел.: 994-56-17
факс: (49831) 4-69-70
e-mail: info@mupit.ru
от «01» апреля 2024 г.

Информация о возможности подключения

подключения (технологического присоединения)

объекта капитального строительства к сетям инженерно-технического обеспечения

| РЕКВИЗИТЫ ТУ | |
|---|--|
| Тип сети | Холодное водоснабжение |
| Номер ТУ | № 918/24-В |
| Дата выдачи ТУ | 01.04.2024 г. |
| Срок действия ТУ | 1 год |
| Срок подключения | 18 месяцев с даты заключения договора о подключении |
| ЗАЯВИТЕЛЬ | |
| Наименование (Ф.И.О) | ООО «Агрофирма Пречистое» |
| ИНН | 5074053422 |
| Дата заявки | 28.03.2024 |
| Номер заявки | P001-8941487578-83259839 |
| РЕСУРСОСНАБЖАЮЩАЯ ОРГАНИЗАЦИЯ | |
| Наименование РСО | МУП «Истринская теплосеть» |
| ИНН | 5017046933 |
| Адрес РСО | М.О., г. Истра, ул. Шоссейная, 2А |
| ИНФОРМАЦИЯ ОБ ОБЪЕКТЕ | |
| Кадастровый номер земельного участка | 50:08:0000000 |
| Адрес земельного участка | М.О.,г.о. Истра, с. Новопетровское |
| Функциональное назначение объекта | - |
| ТЕХНИЧЕСКИЕ ПАРАМЕТРЫ В ТОЧКЕ ПОДКЛЮЧЕНИЯ | |
| Возможная точка подключения | Участок вне зоны ответственности РСО/Отсутствуют муниципальные сети. |
| Максимальная нагрузка в возможной точке подключения, м ³ /сут. | 0 м ³ /сут |
| Информация о плате за подключение объекта капитального строительства | Распоряжение КЦТ МО от 24.11.2023 г. № 222-Р |

Прочие условия:

1. Подключение к центральным системам холодного водоснабжения осуществляется в следующем порядке:

1. направление исполнителю запроса о выдаче технических условий (при необходимости) и выдача таким лицам технических условий в случае и в порядке, которые установлены Правилами;

2. направление заявителем исполнителю заявления о подключении;

3. заключение договора о подключении;

4. выполнение сторонами договора о подключении мероприятий по подключению, предусмотренных условиями договора о подключении;

5. выполнение мероприятий по подключению, предусмотренных договором о подключении;

6. подписание заявителем и исполнителем акта о подключении.

2. В случае осуществления самовольного подключения(технологического присоединения) к сетям водоснабжения , заявитель может быть привлечен к ответственности в соответствии со статьями 7.19 и 7.20 КоАП РФ.

3. Информацию о плате за подключение можно уточнить на сайте <https://kts.mosreg.ru/> в разделе: Документы/Нормотворчество/Распоряжения.

Директор
МУП «Истринская теплосеть»



П.В. Головин

143405, Московская обл, Красногорск г, Заводская ул, дом № 26

Сведения о технических условиях 17097 от 01.04.2024

на газоснабжение объекта капитального строительства (Нежилое строение), располагаемого на земельном участке с кадастровым номером 50:08:0000000:158739 по адресу: 143500, Московская обл, Истринский р-н, .

Возможный источник газоснабжения указанного объекта входит в состав существующей сети газораспределения, выходящей из газораспределительной станции (ГРС) «Глебовская выход №2 1,2 МПа».

Информация о проектной производительности и наличии резервов пропускной способности газораспределительных станций, подлежащая раскрытию согласно требованиям Стандартов раскрытия информации субъектами естественных монополий, оказывающими услуги по транспортировке газа по трубопроводам, утвержденных Постановлением Правительства Российской Федерации от 29.10.2010 № 872 «О стандартах раскрытия информации субъектами естественных монополий, оказывающими услуги по транспортировке газа по трубопроводам» (с учетом изменений, утвержденных Постановлением Правительства Российской Федерации от 30.01.2018 № 82), опубликована на сайте:

<http://moskva-tr.gazprom.ru/about/documents/raskrytie-informatsii-subektam/>.

По информации, предоставленной на сайте ООО «Газпром трансгаз Москва», резерв пропускной способности для подключения новых потребителей к ГРС Глебовская выход №2 1,2 МПа отсутствует.

Инженер технического отдела филиала
АО «Мособлгаз» «Северо-Запад»

Подпись

Куфтова Е.С.

Документ подписан электронной подписью

| | Владелец сертификата: организация, сотрудник | Серийный номер сертификата | Дата и время подписания |
|--------------------|--|------------------------------------|--------------------------------|
| Подпись сотрудника | АО "МОСОБЛГАЗ" Куфтова Елена Сергеевна, Инженер технического отдела | 04156228016FB0E58D45E02AE1BF8FA961 | 01.04.2024 14:44 GMT+03:00 |